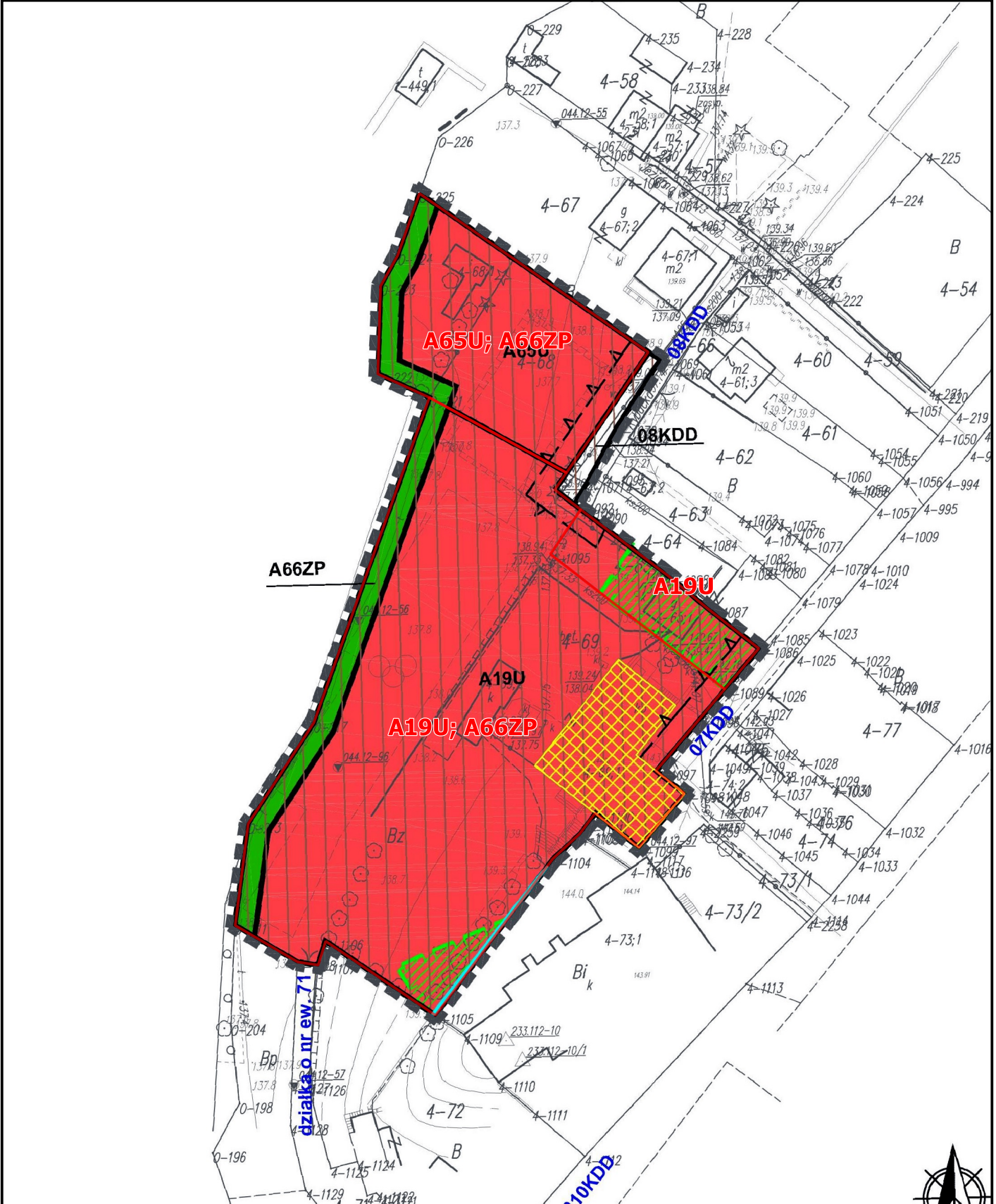





**WYRYS Z MIEJSCOWEGO PLANU ZAGOSPODAROWANIA PRZESTRZENNEGO
MIASTA PASYM**

Uchwała nr XL/271/2018 Rady Miejskiej w Pasymiu z dnia 8 czerwca 2018 r.
(Dz. Urz. Woj. Warmińsko-Mazurskiego, poz. 3087 z dnia 5 lipca 2018)

Działka: **65** obręb nr 4.0004-PASYM (A19U); **68/1** obręb nr 4.0004-PASYM (A65U; A66ZP); **69/1** obręb nr 4.0004-PASYM (A19U; A66ZP).



USTALENIA PLANU	
OZNACZENIA OGÓLNE	
	granica opracowania planu
	linie rozgraniczające tereny o różnym przeznaczeniu i różnych zasadach zagospodarowania
	układ przestrzenny miasta Pasym / układ urbanistyczny wpisany do rejestru zabytków
	mury obronne objęte wpisem do rejestru zabytków
	stanowisko archeologiczne objęte wpisem do rejestru zabytków
	budynek ujęty w gminnej ewidencji zabytków
ZASADY PROWADZENIA POLITYKI PRZESTRZENNEJ	
	nieprzekraczalna linia zabudowy
OZNACZENIA PRZEZNACZENIA TERENÓW ELEMENTARNYCH	
	teren zabudowy usługowej
	teren na poszerzenie drogi publicznej
	teren zieleni urządzonej
ELEMENTY INFORMACYJNE	
07KDD 08KDD 10KDD	oznaczenie drogi zgodnie z obowiązującym miejscowym planem zagospodarowania przestrzennego miasta Pasym Uchwała Nr XXVIII/180/2013 Rady Miejskiej w Pasymiu z dnia 27 czerwca 2013 r.