


**POWIAT SZCZYCIEŃSKI**



**PROGNOZA ODDZIAŁYWANIA NA ŚRODOWISKO  
PROGRAMU OCHRONY ŚRODOWISKA  
DLA POWIATU SZCZYCIEŃSKIEGO DO ROKU 2030**



[www.powiatszczycienski.pl](http://www.powiatszczycienski.pl)




**JEDNOSTKA OPRACOWUJĄCA:**



**ABRYŚ TECHNIKA SP. Z O.O.**

ul. Wiślana 46  
60 - 401 Poznań

**JEDNOSTKA ZLECAJĄCA:**



**POWIAT SZCZYCIEŃSKI**

ul. Sienkiewicza 1  
12-100 Szczytno

**Prezes Zarządu**

mgr Alicja Bunikowska

**Opracował:**

mgr inż. Mariusz Cybulka

**Współpraca**

Pracownicy Starostwa Powiatowego w Szczytnie

*Szczytno, listopad 2021r.*



**OŚWIADCZENIE AUTORA:**

*Oświadczam, iż jako autor:*

***Prognozy oddziaływania na środowisko Programu Ochrony Środowiska  
dla Powiatu Szczęcińskiego do roku 2030***

- ♦ *ukończyłem, w rozumieniu przepisów o szkolnictwie wyższym jednolite studia magisterskie na kierunkach związanych z kształceniem w obszarze nauk przyrodniczych z dziedzin nauk biologicznych oraz nauk o Ziemi,*
- ♦ *posiadam co najmniej 5-letnie doświadczenie w pracach w zespołach przygotowujących raporty o oddziaływaniu przedsięwzięcia na środowisko i prognozy oddziaływania na środowisko,*
- ♦ *brałem udział w przygotowaniu co najmniej 5 raportów o oddziaływaniu przedsięwzięcia na środowisko i prognoz oddziaływania na środowisko.*

*Jestem świadomy odpowiedzialności karnej za złożenie fałszywego oświadczenia.*

*mgr inż. Mariusz Cybulka*

*Grodzisk Wlkp., 30 listopada 2021r.*



## **SPIS TREŚCI**

<b>I. WSTĘP .....</b>	<b>9</b>
<b>1.1. Podstawa prawna opracowania .....</b>	<b>9</b>
<b>1.2. Cel opracowania.....</b>	<b>11</b>
<b>1.3. Metodyka opracowania prognozy oddziaływania na środowisko .....</b>	<b>12</b>
<b>1.4. Powiązania z dokumentami o charakterze strategicznym.....</b>	<b>12</b>
<b>II. OCENA STANU ŚRODOWISKA.....</b>	<b>12</b>
<b>III. CHARAKTERYSTYKA ZAŁOŻEŃ PROGRAMU OCHRONY ŚRODOWISKA.....</b>	<b>13</b>
<b>3.1. Założenia wyjściowe .....</b>	<b>13</b>
<b>3.2. Strategia realizacji celów.....</b>	<b>14</b>
<b>3.3. Zadania własne uwzględnione w Programie Ochrony Środowiska.....</b>	<b>16</b>
3.3.1. Obszar interwencji I - Ochrona klimatu i jakości powietrza .....	16
3.3.2. Obszar interwencji II - Zagrożenie hałasem.....	16
3.3.3. Obszar interwencji III - Pola elektromagnetyczne .....	16
3.3.4. Obszar interwencji IV - Gospodarowanie wodami .....	17
3.3.5. Obszar interwencji V - Gospodarka wodno-ściekowa.....	17
3.3.6. Obszar interwencji VI - Gleby oraz zasoby geologiczne .....	17
3.3.7. Obszar interwencji VII - Gospodarka odpadami i zapobieganie powstawaniu odpadów .....	17
3.3.8. Obszar interwencji VIII - Zasoby przyrodnicze.....	17
3.3.9. Obszar interwencji IX - Zagrożenia poważnymi awariami.....	18
3.3.10. Obszar interwencji X - Edukacja ekologiczna .....	18
<b>3.4. Zadania monitorowane uwzględnione w Programie Ochrony Środowiska .....</b>	<b>18</b>
3.4.1. Obszar interwencji I - Ochrona klimatu i jakości powietrza .....	18
3.4.2. Obszar interwencji II - Zagrożenie hałasem.....	19
3.4.3. Obszar interwencji III - Pola elektromagnetyczne.....	20



3.4.4. Obszar interwencji IV - Gospodarowanie wodami .....	20
3.4.5. Obszar interwencji V - Gospodarka wodno-ściekowa.....	21
3.4.6. Obszar interwencji VI - Gleby oraz zasoby geologiczne .....	21
3.4.7. Obszar interwencji VII - Gospodarka odpadami i zapobieganie powstawaniu odpadów .....	22
3.4.8. Obszar interwencji VIII - Zasoby przyrodnicze.....	23
3.4.9. Obszar interwencji IX - Zagrożenia poważnymi awariami.....	24
3.4.10. Obszar interwencji X - Edukacja ekologiczna .....	24
<b>IV. CHARAKTERYSTYKA I OCENA ZGODNOŚCI PRIORYTETÓW, CELÓW ORAZ DZIAŁAŃ ZAPROPONOWANYCH W PROGRAMIE OCHRONY ŚRODOWISKA Z INNYMI DOKUMENTAMI .....</b>	<b>26</b>
<b>4.1. Cele i kierunki działań określone na szczeblu międzynarodowym.....</b>	<b>26</b>
4.1.1. Agenda 21 .....	26
4.1.2. Agenda 2030 na rzecz zrównoważonego rozwoju.....	27
<b>4.2. Cele i kierunki działań określone na szczeblu wspólnotowym .....</b>	<b>29</b>
4.2.1. VII Wspólnotowy Program Działań w Zakresie Środowiska Naturalnego .....	29
<b>4.3. Cele i kierunki działań określone na szczeblu krajowym .....</b>	<b>30</b>
4.3.1. Długookresowa Strategia Rozwoju Kraju - Polska 2030. Trzecia fala nowoczesności .....	30
.....	31
4.3.2. Krajowa Strategii Rozwoju Regionalnego 2030 (KSRR).....	31
4.3.3. Koncepcja Przestrzennego Zagospodarowania Kraju 2030 .....	32
4.3.4. Strategia na rzecz Odpowiedzialnego Rozwoju do roku 2020 (z perspektywą do 2030 roku).....	33
4.3.5. Polityka Ekologiczna Państwa 2030 .....	33
<b>4.4. Cele i kierunki działań określone na szczeblu wojewódzkim.....</b>	<b>35</b>
4.4.1. Cele i kierunki działań określone w Programie Ochrony Środowiska dla Województwa .....	35
<b>V. POTENCJALNY WPŁYW NA ŚRODOWISKO W PRZYPADKU BRAKU OPRACOWANEGO DOKUMENTU.....</b>	<b>38</b>
<b>VI. POTENCJALNY WPŁYW NA ŚRODOWISKO W WYNIKU REALIZACJI USTALEŃ ZAWARTYCH W PROGRAMIE OCHRONY ŚRODOWISKA.....</b>	<b>39</b>



---

<b>VII. OCENA I ANALIZA PRZEWIDYWANYCH ZNACZĄCYCH ODDZIAŁYWAŃ NA ŚRODOWISKO ....</b>	<b>40</b>
<b>7.1. Potencjalne znaczące oddziaływania realizowanego dokumentu .....</b>	<b>40</b>
7.1.1. Wpływ na środowisko gruntowo-wodne, powierzchnię ziemi i krajobraz .....	41
7.1.2. Wpływ na klimat oraz jakość powietrza atmosferycznego .....	43
7.1.3. Wpływ na różnorodność biologiczną, rośliny i zwierzęta, przyrodę, obszary o szczególnych właściwościach naturalnych oraz zasoby naturalne .....	47
7.1.3.1. Oddziaływanie elektrowni wiatrowych na ptaki .....	48
7.1.3.2. Oddziaływanie elektrowni wiatrowych na nietoperze .....	58
7.1.3.3. Oddziaływanie elektrowni fotowoltaicznych .....	60
7.1.3.4. Oddziaływanie inwestycji związanych z małą retencją wodną .....	65
7.1.3.5. Oddziaływanie inwestycji związanych z wykorzystaniem energii wody .....	68
7.1.3.6. Oddziaływanie inwestycji związanych z wykorzystaniem energii geotermalnej .....	73
7.1.3.7. Oddziaływanie inwestycji związanych z wykorzystaniem energii biomasy i biogazu .....	74
7.1.3.8. Podsumowanie .....	76
7.1.4. Wpływ na zdrowie i życie ludzi .....	76
7.1.5. Wpływ na dobra materialne i zabytki .....	77
7.1.6. Wpływ na zasoby naturalne .....	78
<b>7.2. Obszary chronione w procedurze inwestycyjnej .....</b>	<b>103</b>
<b>VIII. ISTNIEJĄCE PROBLEMY OCHRONY ŚRODOWISKA ISTOTNE Z PUNKTU WIDZENIA REALIZACJI PROJEKTOWANEGO DOKUMENTU, W SZCZEGÓLNOŚCI OBSZARÓW PODLEGAJĄCYCH OCHRONIE NA PODSTAWIE USTAWY Z DNIA 16 KWIETNIA 2004 R. O OCHRONIE PRZYRODY .....</b>	<b>106</b>
<b>IX. METODY I DZIAŁANIA MINIMALIZUJĄCE NEGATYWNE SKUTKI REALIZACJI USTALEŃ W OPRACOWANYM DOKUMENCIE .....</b>	<b>119</b>
<b>9.1. Wody powierzchniowe i podziemne .....</b>	<b>120</b>
<b>9.2. Powierzchnia ziemi .....</b>	<b>122</b>
<b>9.3. Rośliny .....</b>	<b>122</b>
<b>9.4. Zwierzęta .....</b>	<b>122</b>

---



<b>9.5. Zdrowie ludzi .....</b>	<b>122</b>
<b>9.6. Krajobraz i dziedzictwo kulturowe.....</b>	<b>122</b>
<b>9.7. Powietrze atmosferyczne .....</b>	<b>123</b>
<b>9.8. Hałas.....</b>	<b>123</b>
<b>9.9. Oddziaływanie skumulowane.....</b>	<b>124</b>
<b>X. PRZEDSTAWIENIE ROZWIĄZAŃ ALTERNATYWNYCH DO ROZWIĄZAŃ ZAWARTYCH W PROJEKTOWANYM DOKUMENCIE WRAZ Z UZASADNIENIEM ICH WYBORU ORAZ OPISEM METOD DOKONANIA OCENY PROWADZĄCEJ DO TAKIEGO WYBORU .....</b>	<b>125</b>
<b>XI. NAPOTKANE TRUDNOŚCI I LUKI WE WSPÓŁCZESNEJ WIEDZY .....</b>	<b>126</b>
<b>XII. ANALIZA SKUTKÓW REALIZACJI CELÓW I DZIAŁAŃ ZAWARTYCH W PROJEKCIE ORAZ CZĘSTOTLIWOŚĆ PRZEPROWADZANIA ANALIZY.....</b>	<b>127</b>
<b>XIII. TRANSGRANICZNE ODDZIAŁYWANIE NA ŚRODOWISKO.....</b>	<b>130</b>
<b>XIV. STRESZCZENIE W JĘZYKU NIESPECJALISTYCZNYM.....</b>	<b>131</b>
<b>XV. BIBLIOGRAFIA.....</b>	<b>137</b>
<b>XVI. SPIS TABEL .....</b>	<b>141</b>
<b>XVII. SPIS RYSUNKÓW .....</b>	<b>142</b>





## **I. WSTĘP**

### **1.1. Podstawa prawna opracowania**

Prognozę oddziaływania na środowisko „Programu Ochrony Środowiska dla Powiatu Szczęcińskiego do roku 2030” przeprowadza się w celu określenia wpływu na środowisko założonych w nim celów i zadań zarówno krótko jak i długoterminowych. Podstawę prawną opracowania prognozy stanowi ustawa z dnia 3 października 2008r. o udostępnianiu informacji o środowisku i jego ochronie, udziale społeczeństwa w ochronie środowiska oraz o ocenach oddziaływania na środowisko (Dz. U. 2021, poz. 247 z późn. zm.). Zgodnie z art. 51, ust.2 ww. ustawy prognoza oddziaływania na środowisko:

#### **1) zawiera:**

- a) informacje o zawartości, głównych celach projektowanego dokumentu oraz jego powiązaniach z innymi dokumentami,
- b) informacje o metodach zastosowanych przy sporządzaniu prognozy,
- c) propozycje dotyczące przewidywanych metod analizy skutków realizacji postanowień projektowanego dokumentu oraz częstotliwości jej przeprowadzania,
- d) informacje o możliwym transgranicznym oddziaływaniu na środowisko,
- e) streszczenie sporządzone w języku niespecjalistycznym,
- f) oświadczenie autora, a w przypadku gdy wykonawcą prognozy jest zespół autorów - kierującego tym zespołem, o spełnieniu wymagań, o których mowa w art. 74a ust. 2, stanowiące załącznik do prognozy,
- g) datę sporządzenia prognozy, imię, nazwisko i podpis autora, a w przypadku gdy wykonawcą prognozy jest zespół autorów - imię, nazwisko i podpis kierującego tym zespołem oraz imiona, nazwiska i podpisy członków zespołu autorów.

#### **2) określa, analizuje i ocenia:**

- a) istniejący stan środowiska oraz potencjalne zmiany tego stanu w przypadku braku realizacji projektowanego dokumentu,
- b) stan środowiska na obszarach objętych przewidywanym znaczącym oddziaływaniem,
- c) istniejące problemy ochrony środowiska istotne z punktu widzenia realizacji projektowanego dokumentu, w szczególności dotyczące obszarów podlegających ochronie na podstawie ustawy z dnia 16 kwietnia 2004r. o ochronie przyrody,
- d) cele ochrony środowiska ustanowione na szczeblu międzynarodowym, wspólnotowym i krajowym, istotne z punktu widzenia projektowanego dokumentu, oraz sposoby, w jakich te cele i inne problemy środowiska zostały uwzględnione podczas opracowywania dokumentu,



e) przewidywane znaczące oddziaływania, w tym oddziaływania bezpośrednie, pośrednie, wtórne, skumulowane, krótkoterminowe, średnio-terminowe i długoterminowe, stałe i chwilowe oraz pozytywne i negatywne, na cele i przedmiot ochrony obszaru Natura 2000 oraz integralność tego obszaru, a także na środowisko, a w szczególności na:

- ♦ różnorodność biologiczną,
- ♦ ludzi,
- ♦ zwierzęta,
- ♦ rośliny,
- ♦ wodę,
- ♦ powietrze,
- ♦ powierzchnię ziemi,
- ♦ krajobraz,
- ♦ klimat,
- ♦ zasoby naturalne,
- ♦ zabytki,
- ♦ dobra materialne
- ♦ z uwzględnieniem zależności między tymi elementami środowiska i między oddziaływaniami na te elementy;

### **3) przedstawia:**

a) rozwiązania mające na celu zapobieganie, ograniczanie lub kompensację przyrodniczą negatywnych oddziaływań na środowisko, mogących być rezultatem realizacji projektowanego dokumentu, w szczególności na cele i przedmiot ochrony obszaru Natura 2000 oraz integralność tego obszaru,

b) biorąc pod uwagę cele i geograficzny zasięg dokumentu oraz cele i przedmiot ochrony obszaru Natura 2000 oraz integralność tego obszaru - rozwiązania alternatywne do rozwiązań zawartych w projektowanym dokumencie wraz z uzasadnieniem ich wyboru oraz opis metod dokonania oceny prowadzącej do tego wyboru albo wyjaśnienie braku rozwiązań alternatywnych, w tym wskazania napotkanych trudności wynikających z niedostatków techniki lub luk we współczesnej wiedzy.

Zgodnie z art. 52 ustawy z dnia 3 października 2008r. o udostępnianiu informacji o środowisku i jego ochronie, udziale społeczeństwa w ochronie środowiska oraz o ocenach oddziaływania na środowisko (Dz. U. 2021, poz. 247 z późn. zm.).

1. Informacje zawarte w prognozie oddziaływania na środowisko, o których mowa w art. 51 ust. 2, powinny być opracowane stosownie do stanu współczesnej wiedzy i metod oceny oraz dostosowane do zawartości



*i stopnia szczegółowości projektowanego dokumentu oraz etapu przyjęcia tego dokumentu w procesie opracowywania projektów dokumentów powiązanych z tym dokumentem.*

*2. W prognozie oddziaływania na środowisko, o której mowa w art. 51 ust. 1, uwzględnia się informacje zawarte w prognozach oddziaływania na środowisko sporządzonych dla innych, przyjętych już, dokumentów powiązanych z projektem dokumentu będącego przedmiotem postępowania.*

## **1.2. Cel opracowania**

Głównym celem Prognozy oddziaływania na środowisko jest określenie możliwych skutków w środowisku, jakie mogą wystąpić w wyniku realizacji Programu Ochrony Środowiska dla Powiatu Szczęcińskiego do roku 2030. Prognoza przedstawia zalecenia dotyczące przeciwdziałania ewentualnym negatywnym skutkom oraz przedstawia sposoby ich minimalizacji.

Do najistotniejszych celów i kierunków działań w zakresie rozwoju społeczno - gospodarczego i ochrony środowiska wytyczonych dla Powiatu Szczęcińskiego należą:

- ♦ **ochrona powietrza, ochrona przed hałasem** - zapewnienie wysokiej jakości powietrza, redukcja emisji gazów i pyłów, zminimalizowanie uciążliwego hałasu,
- ♦ **ochrona wód** - zapewnienie odpowiedniej jakości użytkowej wód, racjonalizacja zużycia wody, właściwa gospodarka wodno-ściekowa,
- ♦ **ochrona gleb i powierzchni ziemi** - zapewnienie odpowiedniej jakości użytkowej gleb, ochrona przed degradacją,
- ♦ **racjonalne użytkowanie zasobów naturalnych** - zmniejszenie zużycia energii, surowców i materiałów, wzrost udziału wykorzystywanych zasobów odnawialnych, ochrona zasobów kopalin,
- ♦ **ochrona zasobów przyrodniczych** - zachowanie zasobów przyrodniczych z uwzględnieniem ich różnorodności oraz rozwój zasobów leśnych, racjonalna eksploatacja lasów,
- ♦ **doskonalenie i racjonalizowanie systemu gospodarki odpadami** - zmniejszenie ilości wytwarzanych odpadów, zwiększenie poziomów odzysku,
- ♦ **rozwijanie współpracy z Gminami** - wspólne działania na rzecz ochrony środowiska,
- ♦ **prowadzenie skutecznej akcji edukacyjnej** - działania zmierzające do pogłębienia świadomości ekologicznej mieszkańców, gwarantującej powodzenie realizacji wyżej wymienionych działań.



### **1.3. Metodyka opracowania prognozy oddziaływania na środowisko**

Prognoza oddziaływania na środowisko dla Programu Ochrony Środowiska dla Powiatu Szczycieńskiego do roku 2030 została opracowana na podstawie art. 51 ust.2 ustawy z dnia 3 października 2008r. o udostępnianiu informacji o środowisku i jego ochronie, udziale społeczeństwa w ochronie środowiska oraz o ocenach oddziaływania na środowisko (Dz. U. 2021, poz. 247 z późn. zm.). Informacje zawarte w prognozie zostały przedstawione stosownie do stanu współczesnej wiedzy i metod oceny oraz dostosowane do zawartości i stopnia szczegółowości projektowanego dokumentu.

Prognozę sporządzono przy zastosowaniu metod opisowych, analiz opartych na danych dostępnych z państwowego monitoringu środowiska oraz danych literaturowych. W Prognozie analizowano oddziaływanie zaproponowanych przedsięwzięć do realizacji na poszczególne komponenty środowiska, w tym na zdrowie człowieka, z uwzględnieniem zależności między tymi komponentami.

### **1.4. Powiązania z dokumentami o charakterze strategicznym**

Program Ochrony Środowiska dla Powiatu Szczycieńskiego do roku 2030 oraz niniejsza Prognoza są powiązane z innymi dokumentami o charakterze strategicznym. Opracowania uwzględniają cele ochrony środowiska ustanowione na szczeblu międzynarodowym, wspólnotowym i krajowym, istotne z punktu widzenia projektowanego dokumentu, oraz sposoby, w jakich te cele i inne problemy środowiska zostały uwzględnione podczas opracowywania dokumentu.

Projekt oparty został również o postanowienia wynikające z innych dokumentów planistycznych - opracowań lokalnych, z uwzględnieniem wymogów wynikających z obowiązujących przepisów. Natomiast diagnoza stanu środowiska naturalnego Powiatu sporządzona została głównie na podstawie opracowań Głównego Inspektoratu Ochrony Środowiska - Regionalny Wydział Monitoringu Środowiska w Olsztynie, danych Głównego Urzędu Statystycznego, a także informacji zawartych na stronach internetowych instytucji publicznych, działających w obszarze ochrony środowiska.

## **II. OCENA STANU ŚRODOWISKA**

***Z uwagi na charakter analizowanego dokumentu szczegółowa ocena stanu środowiska Powiatu Szczycieńskiego znajduje się w „Programie Ochrony Środowiska dla Powiatu Szczycieńskiego do roku 2030” - na stronach 35 - 135.***



### **III. CHARAKTERYSTYKA ZAŁOŻEŃ PROGRAMU OCHRONY ŚRODOWISKA**

#### **3.1. Założenia wyjściowe**

W związku z wejściem w życie nowelizacji ustawy - Prawo ochrony środowiska nastąpiła zmiana sposobu realizacji krajowej polityki ochrony środowiska. Obecnie jest ona prowadzona na podstawie strategii rozwoju, programów i dokumentów programowych oraz za pomocą wojewódzkich, powiatowych i gminnych programów ochrony środowiska.

Programy sporządza odpowiednio organ wykonawczy województwa, powiatu i gminy, a uchwała sejmik województwa, rada powiatu albo rada gminy. W przypadku omawianego dokumentu Rada Powiatu.

Podstawowym celem sporządzenia i uchwalenia Programu Ochrony Środowiska jest realizacja przez jednostki samorządu terytorialnego polityki ochrony środowiska zbieżnej z założeniami najważniejszych dokumentów strategicznych i programowych. Programy powinny stanowić podstawę funkcjonowania systemu zarządzania środowiskiem spajającą wszystkie działania i dokumenty dotyczące ochrony środowiska i przyrody na szczeblu danej JST. Ponadto zasady ochrony środowiska są uwzględniane na etapie opracowywania dokumentów sektorowych niezwiązanych ściśle z ochroną środowiska i jego elementów, a określające cele służące podniesieniu poziomu jakości życia mieszkańców, których realizacja ma przysłużyć się szybkiemu oraz trwałemu rozwojowi gospodarstwu. Szczegółowe cele zawarte w tych dokumentach mogą zostać osiągnięte tylko w warunkach realizacji zasad zrównoważonego rozwoju oraz pielęgnowania i zachowania dziedzictwa kulturowego kraju.

Założenia rozwoju społeczno - gospodarczego Powiatu Szczęcińskiego w świetle ochrony środowiska zostały wyznaczone w oparciu o następujące dokumenty:

- ♦ Strategia na rzecz Odpowiedzialnego Rozwoju do roku 2020 (z perspektywą do 2030r.);
- ♦ Polityka Ekologiczna Państwa 2030;
- ♦ Program Ochrony Środowiska Województwa Warmińsko - Mazurskiego do roku 2030.

Ponadto w przedmiotowym dokumencie uwzględniono:

- ♦ analizę aktualnego stanu środowiska w Powiecie obejmującą m.in.: ochronę zasobów naturalnych, jakość powietrza, odnawialne źródła energii, gospodarkę wodno-ściekową, klimat akustyczny, promieniowanie elektromagnetyczne,
- ♦ politykę środowiskową (m.in. zagadnienia związane z edukacją ekologiczną, zarządzaniem środowiskowym, aspekty ekologiczne w planowaniu przestrzennym),



- ♦ analizę zidentyfikowanych problemów środowiskowych w Powiecie, główne zagrożenia środowiskowe, hierarchizacja zidentyfikowanych problemów środowiskowych),
- ♦ strategię ochrony środowiska (obszary interwencji, cele krótko- i długoterminowe, kierunki działań dostosowane do specyfiki Powiatu),
- ♦ instrumenty realizacji programu, w tym wykaz planowanych przedsięwzięć i nakłady finansowe, zarządzanie i monitoring.

### **3.2. Strategia realizacji celów**

W celu realizacji Polityki ochrony środowiska dla Powiatu Szczywieńskiego konieczne było ustalenie harmonogramu prowadzenia zadań ekologicznych z rozbiorem na zadania krótko i długookresowe oraz mechanizmy finansowo - ekonomiczne. Do najważniejszych kryteriów w skali Powiatu branych pod uwagę podczas sporządzania planu operacyjnego na lata 2022 - 2030 brano pod uwagę zadania oraz uwarunkowania zawarte w dokumentach strategicznych wyższego szczebla. W harmonogramach realizacyjnych przygotowanych dla Powiatu poszczególnym obszarom interwencji, w ramach wyznaczonych celów ekologicznych, przyporządkowano konkretne zadania z określeniem czasu ich realizacji i instytucje, które powinny je realizować lub współrealizować. Z uwagi na specyfikę niektórych zadań np. edukacja ekologiczna, czy zadania kontrolne będą one realizowane zarówno w ramach harmonogramu krótko i długoterminowego.

Proces zarządzania środowiskiem spoczywa na władzach lokalnych. Mając na uwadze spójność koordynacji działań pomiędzy poszczególnymi szczeblami władz samorządowych i rządowych a także współpracę z pozostałymi partnerami, zarządzanie środowiskiem przy pomocy Programu Ochrony Środowiska wymagać będzie ustalenia roli i zakresu działania poszczególnych podmiotów zaangażowanych w jego realizację, struktury organizacji Programu oraz systemu monitoringu.

Władze Powiatu pełnią w odniesieniu do Programu kilka funkcji. Jedną z ważniejszych jest *funkcja regulacyjna*, na którą składają się akty prawa lokalnego - uchwały oraz decyzje administracyjne związane odpowiednio z określonymi obszarami zagadnień środowiskowych. Władze pełnią również *funkcje wykonawcze* (zadania wynikające z ustaw) i kontrolne. Do podstawowych instrumentów prawnych odnoszących się do zagadnień ochrony środowiska należą: standardy i normy środowiskowe, pozwolenia i odpowiedzialność administracyjna, karna i cywilna. Głównymi instrumentami finansowymi są opłaty ekologiczne, kary, fundusze celowe, ulgi podatkowe. Wśród instrumentów o charakterze społecznym wyróżniamy dostęp do informacji, komunikację społeczną, edukację i promocję ekologiczną.



Zadania ekologiczne nie ujęte w żadnym z harmonogramów, a zamieszczone w części opisowej dotyczącej polityki ekologicznej, stanowią dla Powiatu dodatkową bazę możliwości realizacyjnych w ramach opracowanego Programu Ochrony Środowiska. Cele ekologiczne, a w ich ramach kierunki działań, jakie należy podjąć w zakresie ochrony środowiska na terenie Powiatu, stanowią podstawę dla realizacji konkretnych zadań ekologicznych na przestrzeni kilkunastu lat. Zadania zostały wyznaczone na podstawie analizy stanu środowiska przyrodniczego, przewidywanych kierunków rozwoju oraz informacji w zakresie planowanych inwestycji (dziedzina ochrony środowiska), które przekazane zostały przez Starostwo Powiatowe w Szczytnie jak i instytucje obligatoryjnie zajmujące się ochroną środowiska na omawianym obszarze.

W planie operacyjnym ujęto:

- ♦ **zadania własne** - zadania finansowane w całości lub w części ze środków będących w dyspozycji Powiatu Szczycieńskiego,
- ♦ **zadania monitorowane** - zadania, które są kompetencyjnie przypisane innym niż powiat organom i instytucjom, przedsiębiorstwom, organizacjom działającym na terenie Powiatu Szczycieńskiego.

W przedmiotowym Programie Ochrony Środowiska wyznaczono następujące obszary:

- ♦ **Obszar interwencji I** - Ochrona klimatu i jakości powietrza
- ♦ **Obszar interwencji II** - Zagrożenia hałasem
- ♦ **Obszar interwencji III** - Pola elektromagnetyczne
- ♦ **Obszar interwencji IV** - Gospodarowanie wodami
- ♦ **Obszar interwencji V** - Gospodarka wodno-ściekowa
- ♦ **Obszar interwencji VI** - Gleby oraz zasoby geologiczne
- ♦ **Obszar interwencji VII** - Gospodarka odpadami i zapobieganie powstawaniu odpadów
- ♦ **Obszar interwencji VIII** - Zasoby przyrodnicze i dziedzictwo kulturowe
- ♦ **Obszar interwencji IX** - Zagrożenia poważnymi awariami
- ♦ **Obszar interwencji X** - Edukacja ekologiczna

W harmonogramach realizacyjnych zestawiono cele i zadania ekologiczne dla Powiatu Szczycieńskiego w odniesieniu do konkretnych elementów środowiska.

**UWAGA: REALIZACJA POSZCZEGÓLNYCH ZAMIERZEŃ INWESTYCYJNYCH  
UZALEŻNIONA JEST OD MOŻLIWOŚCI BUDŻETOWYCH POWIATU SZCZYCIEŃSKIEGO**



### **3.3. Zadania własne uwzględnione w Programie Ochrony Środowiska**

#### *3.3.1. Obszar interwencji I - Ochrona klimatu i jakości powietrza*

- ♦ Ograniczenie emisji ze źródeł powierzchniowych poprzez wymianę urządzeń wykorzystujących paliwa stałe na ogrzewanie ekologiczne nie powodujące nadmiernej emisji zanieczyszczeń;
- ♦ Zwiększenie świadomości społeczeństwa w zakresie potrzeb i możliwości ochrony powietrza, w tym oszczędności energii i stosowania alternatywnych źródeł energii;
- ♦ Wspieranie działań inwestycyjnych w zakresie ochrony powietrza podejmowanych przez podmioty gospodarcze;
- ♦ Wspieranie działań na rzecz ograniczenia niskiej emisji ze źródeł komunalnych i komunikacyjnych;
- ♦ Sukcesywna likwidacja węgla niskiej jakości jako paliwa w kotłowniach komunalnych na rzecz paliw niskoemisyjnych (drewno, wierzba energetyczna, gaz, olej opałowy);
- ♦ Ujawnianie oraz zgłaszanie WIOŚ nowych źródeł zanieczyszczeń powietrza w celu podjęcia działań kontrolnych;
- ♦ Współpraca Powiatu z zarządcami dróg krajowych i wojewódzkich w zakresie wyznaczania potrzeb modernizacji ciągów komunikacyjnych;
- ♦ Promocja wspierania rozwoju odnawialnych źródeł energii oraz technologii zwiększających efektywne wykorzystanie energii i zmniejszających materiałochłonność gospodarki;
- ♦ Intensyfikacja ruchu rowerowego poprzez likwidację barier technicznych oraz przebudowa i budowa ścieżek pieszo-rowerowych;
- ♦ Poprawa efektywności energetycznej poprzez termomodernizację i wykorzystanie OZE w obiektach użyteczności publicznej.

#### *3.3.2. Obszar interwencji II - Zagrożenie hałasem*

- ♦ Integrowanie opracowań planistycznych z problemami zagrożenia hałasem;
- ♦ Wspieranie działań inwestycyjnych zmierzających do modernizacji i przebudowy dróg i ulic dla terenów szczególnego zagrożenia hałasem.

#### *3.3.3. Obszar interwencji III - Pola elektromagnetyczne*

- ♦ Inwentaryzacja i kontrole źródeł emisji promieniowania elektromagnetycznego





#### 3.3.4. Obszar interwencji IV - Gospodarowanie wodami

- ♦ Realizacja programu małej retencji dla Województwa Warmińsko - Mazurskiego w tym budowa zbiorników retencyjnych;
- ♦ Podniesienie gotowości powiatowego i gminnych centrów zarządzania kryzysowego w przypadku zagrożenia.

#### 3.3.5. Obszar interwencji V - Gospodarka wodno-ściekowa

- ♦ Brak zadań w obszarze.

#### 3.3.6. Obszar interwencji VI - Gleby oraz zasoby geologiczne

- ♦ Wyeliminowanie niekoncesjonowanej eksploatacji surowców naturalnych;
- ♦ Rekultywacja terenów zdegradowanych zwłaszcza terenów związanych z eksploatacją surowców;
- ♦ Propagowanie przestrzegania zasad nawożenia gruntów w zgodzie z kodeksem dobrych praktyk rolniczych;
- ♦ Wspieranie przedsięwzięć mających na celu tworzenie i rozwój gospodarstw ekologicznych oraz wspieranie rolnictwa integrowanego.

#### 3.3.7. Obszar interwencji VII - Gospodarka odpadami i zapobieganie powstawaniu odpadów

- ♦ Kontrola i monitoring wytwórców odpadów i podmiotów posiadających instalacje do przetwarzania odpadów;
- ♦ Kontrola wydawanych decyzji w zakresie gospodarki odpadami;
- ♦ Restrykcyjny nadzór nad przestrzeganiem zakazu wypalania łąk, ściernisk, rowów itp.

#### 3.3.8. Obszar interwencji VIII - Zasoby przyrodnicze

- ♦ Wspieranie przedsięwzięć mających na celu powiększanie terenów zieleni, zadrzewień, zakrzewień, parków, zielonych terenów sportowych oraz ogródków działkowych;
- ♦ Ochrona cennych przyrodniczo siedlisk;
- ♦ Sporządzenia szczegółowej waloryzacji przyrodniczej na terenie Powiatu.



### 3.3.9. Obszar interwencji IX - Zagrożenia poważnymi awariami

- ♦ Zwiększenie świadomości społecznej dotyczącej zasad postępowania w przypadku wystąpienia poważnej awarii;
- ♦ Zwiększenie bezpieczeństwa transportu substancji niebezpiecznych poprzez zastosowanie efektywnych i sprawdzonych rozwiązań (minimalizacja ryzyka);
- ♦ Stałe uaktualnianie i optymalizacja tras przewozu materiałów niebezpiecznych.

### 3.3.10. Obszar interwencji X - Edukacja ekologiczna

- ♦ Wspieranie szkolnych kół zainteresowań o tematyce ekologicznej oraz konkursów o tematyce ekologicznej;
- ♦ Organizacja kampanii informacyjnych dotyczących zagadnień ochrony środowiska;
- ♦ Prowadzenie działań edukacyjnych z zakresu ochrony środowiska i przyrody;
- ♦ Udział Powiatu w akcji „Sprzątanie Świata” oraz „Dzień Ziemi”;
- ♦ Wykorzystanie elementów przyrodniczych i kulturowych do kreowania wizerunku Powiatu (materiały reklamowe);
- ♦ Wzajemna współpraca podczas opiniowania planów, programów oraz innych przedsięwzięć strategicznych;
- ♦ Współpraca ze Strażą Leśną w związku z likwidacją dzikich wysypisk śmieci;
- ♦ Dążenie do osiągnięcia wspólnej polityki środowiskowej z sąsiednimi gminami.

## 3.4. Zadania monitorowane uwzględnione w Programie Ochrony Środowiska

### 3.4.1. Obszar interwencji I - Ochrona klimatu i jakości powietrza

- ♦ Ograniczenie emisji ze źródeł powierzchniowych poprzez wymianę urządzeń wykorzystujących paliwa stałe na ogrzewanie ekologiczne nie powodujące nadmiernej emisji zanieczyszczeń;
- ♦ Zwiększenie świadomości społeczeństwa w zakresie potrzeb i możliwości ochrony powietrza, w tym oszczędności energii i stosowania alternatywnych źródeł energii;
- ♦ Przeprowadzenie inwentaryzacji sposobów ogrzewania na terenie Powiatu;
- ♦ Uruchomienie sieci monitoringu jakości powietrza na terenie Powiatu;
- ♦ Uwzględnianie w MPZP wymogów dotyczących zaopatrywania mieszkań w ciepło z nośników nie powodujących nadmiernej emisji zanieczyszczeń do powietrza;
- ♦ Wspieranie działań inwestycyjnych w zakresie ochrony powietrza podejmowanych przez podmioty gospodarcze;



- ♦ Wspieranie działań na rzecz ograniczenia niskiej emisji ze źródeł komunalnych i komunikacyjnych
- ♦ Sukcesywna likwidacja węgla niskiej jakości jako paliwa w kotłowniach komunalnych na rzecz paliw niskoemisyjnych (drewno, wierzba energetyczna, gaz, olej opałowy);
- ♦ Ujawnianie oraz zgłaszanie WIOŚ nowych źródeł zanieczyszczeń powietrza w celu podjęcia działań kontrolnych;
- ♦ Współpraca z zarządcami dróg krajowych, wojewódzkich i powiatowych w zakresie wyznaczania potrzeb modernizacji ciągów komunikacyjnych;
- ♦ Przebudowa i budowa dróg na terenie Powiatu;
- ♦ Bieżąca naprawa dróg i ciągów komunikacji ze szczególnym uwzględnieniem terenów skanalizowanych;
- ♦ Promocja wspierania rozwoju odnawialnych źródeł energii oraz technologii zwiększających efektywne wykorzystanie energii i zmniejszających materiałochłonność gospodarki;
- ♦ Spełnienie standardów emisyjnych z instalacji, wymaganych przepisami prawa;
- ♦ Ograniczenie emisji z istotnych źródeł punktowych obiektu energetycznego spalania paliw poprzez kontrolę instalacji, wprowadzania nowoczesnych technik spalania paliw oraz stosowanie wysokosprawnych urządzeń odpylających;
- ♦ Kontrola dotrzymania przez lokalny przemysł standardów emisyjnych, modernizacja układów technologicznych, poprawa jakości stosowanego węgla lub zamiana nośnika na bardziej ekologiczny;
- ♦ Wdrażanie nowoczesnych technologii w zakładach przyjaznych środowisku oraz systemów zarządzania środowiskiem;
- ♦ Prowadzenie działań kontrolnych w zakresie zakazu spalania odpadów w indywidualnych systemach grzewczych jako elementu zmian w świadomości społeczeństwa oraz środek prewencyjny;
- ♦ Intensyfikacja ruchu rowerowego poprzez likwidację barier technicznych oraz przebudowa i budowa ścieżek pieszo-rowerowych;
- ♦ Termomodernizację budynków na terenie Powiatu;
- ♦ Poprawa efektywności energetycznej poprzez termomodernizację i wykorzystanie OZE w obiektach użyteczności publicznej;
- ♦ Aktualizacja założeń do planów zaopatrzenia w ciepło, energię elektryczną i paliwa gazowe Gmin Powiatu z określeniem możliwości wykorzystania odnawialnych źródeł energii;
- ♦ Monitoring jakości powietrza atmosferycznego na terenie Powiatu.

#### 3.4.2. Obszar interwencji II - Zagrożenie hałasem

- ♦ Integrowanie opracowań planistycznych z problemami zagrożenia hałasem;



- ♦ Wprowadzenie do miejscowych planów zagospodarowania przestrzennego zasad kształtowania komfortu akustycznego dla obszaru;
- ♦ Wzmocnienie działalności kontrolnej organów samorządowych w porozumieniu z WIOŚ w zakresie emisji hałasu przez podmioty korzystające ze środowiska;
- ♦ Ograniczenie emisji hałasu pochodzącego od środków transportu np. na terenach zabudowy mieszkaniowej;
- ♦ Ograniczenie emisji hałasu pochodzącego z prowadzonej działalności gospodarczej i przemysłowej;
- ♦ Dokonanie rozpoznania klimatu akustycznego ze wskazaniem terenów szczególnie narażonych na emisję hałasu;
- ♦ Monitorowanie natężenia ruchu i poziomu hałasu wzdłuż głównych szlaków komunikacyjnych przechodzących przez teren Powiatu;
- ♦ Wspieranie działań inwestycyjnych zmierzających do modernizacji i przebudowy dróg i ulic dla terenów szczególnego zagrożenia hałasem;
- ♦ Modernizacja i rozbudowa lokalnego układu drogowego;
- ♦ Minimalizacja emisji hałasu komunikacyjnego poprzez budowę ekranów akustycznych wzdłuż tras komunikacyjnych gdzie występują przekroczenia standardów akustycznych;
- ♦ Monitoring klimatu akustycznego na terenie Powiatu.

#### 3.4.3. Obszar interwencji III - Pola elektromagnetyczne

- ♦ Identyfikacja i kontrole zagrożeń promieniowania elektromagnetycznego;
- ♦ Inwentaryzacja i kontrole źródeł emisji promieniowania elektromagnetycznego;
- ♦ Uwzględnienie w MPZP zagadnień pola elektromagnetycznego (pozostawienie w sąsiedztwie linii wysokich napięć wolnych przestrzeni);
- ♦ Minimalizowanie liczby wysokich konstrukcji antenowych i lokalizowanie urządzeń nadawczych kilku użytkowników na jednej konstrukcji wspornej (ze względu na ochronę krajobrazu);
- ♦ Monitoring promieniowanie elektromagnetycznego na terenie Powiatu.

#### 3.4.4. Obszar interwencji IV - Gospodarowanie wodami

- ♦ Uwzględnianie w MPZP zagadnień dotyczących gospodarowania wodami;
- ♦ Wykonanie inwentaryzacji urządzeń melioracyjnych na terenie Powiatu;
- ♦ Wdrażanie programów ochrony wód podziemnych i powierzchniowych;
- ♦ Współpraca z zarządcami urządzeń wodnych w zakresie inwentaryzacji, odbudowy i regulacji oraz prawidłowa eksploatacja systemów melioracyjnych;



- ♦ Realizacja programu małej retencji dla Województwa Warmińsko - Mazurskiego w tym budowa zbiorników retencyjnych;
- ♦ Podniesienie gotowości powiatowego i gminnych centrów zarządzania kryzysowego w przypadku zagrożenia;
- ♦ Zwiększanie retencyjności zlewni oraz efektywności urządzeń zabezpieczenia przeciwpowodziowego i struktur organizacyjnych ograniczających skutki powodzi (budowa, modernizacja, utrzymanie, zarządzanie);
- ♦ Współuczestnictwo w rozbudowie zintegrowanego systemu informowania i alarmowania mieszkańców powiatu o zagrożeniach;
- ♦ Utrzymanie w sprawności technicznej istniejących obiektów infrastruktury zapobiegającej podtopieniom oraz koryt rzecznych, i kanałów, rowów, systemów kanalizacji deszczowych oraz zabudowy towarzyszącej;
- ♦ Realizacja działań przestrzennych zatrzymujących wody deszczowe w miejscach ich opadu, poprzez: podnoszenie lesistości zwiększającej retencyjność; przekształcanie gruntów ornych w użytki zielone; racjonalną gospodarką wodami opadowymi na terenach silnie zurbanizowanych;
- ♦ Monitoring jakości wód podziemnych i powierzchniowych na terenie Powiatu.

#### 3.4.5. Obszar interwencji V - Gospodarka wodno-ściekowa

- ♦ Minimalizacja strat wody na przesyle wody wodociągowej (przewody magistralne i lokalne);
- ♦ Sukcesywna wymiana i renowacja wyeksploatowanych odcinków sieci wodociągowej, zwłaszcza sieci cementowo-azbestowych;
- ♦ Opracowanie projektów i budowa sieci wodociągowej;
- ♦ Zewidencjonowanie zbiorników bezodpływowych i zintensyfikowanie ich kontroli technicznej oraz częstotliwości opróżniania;
- ♦ Wzmoczenie działań kontrolnych egzekucyjnych w celu eliminacji nielegalnego zrzutu ścieków;
- ♦ Opracowanie projektów i budowa sieci kanalizacyjnej;
- ♦ Gospodarowanie wodami opadowymi na terenie Powiatu;
- ♦ Opracowanie projektów i budowa sieci kanalizacji deszczowej na terenie większych jednostek osadniczych;
- ♦ Budowa, rozbudowa i modernizacji urządzeń służących do optymalizacji wykorzystania istniejącej infrastruktury wodnokanalizacyjnej (w tym systemy sterowania, monitoringu i przesyłania danych).

#### 3.4.6. Obszar interwencji VI - Gleby oraz zasoby geologiczne

- ♦ Wyeliminowanie niekoncesjonowanej eksploatacji surowców naturalnych;



- ♦ Bieżąca rekultywacja terenów poeksploatacyjnych;
- ♦ Uwzględnienie w studium uwarunkowań oraz planie zagospodarowania przestrzennego obszarów złóż i objęcie ochroną oraz działania związane z ich poszukiwaniem i rozpoznawaniem;
- ♦ Ograniczenie presji wywieranej na środowisko podczas prowadzenia prac rozpoznawczych, eksploatacyjnych i magazynowania kopalin poprzez korzystanie z nowoczesnych technologii pozyskiwania surowców mineralnych;
- ♦ Rekultywacja terenów zdegradowanych zwłaszcza terenów związanych z eksploatacją surowców
- ♦ Utrzymanie i systematyczne aktualizowanie bazy danych o terenach przemysłowych i zdegradowanych (ORSIP, OPI-TPP);
- ♦ Wspieranie inicjatyw społecznych poprzez przekazanie środków finansowych, rozpowszechnienie informacji czy też udzielenie wsparcia merytorycznego, w celu rekultywacji terenów zdegradowanych, głównie poeksploatacyjnych na cele rekreacyjno-sportowe w szczególności na obszarach o słabo rozwiniętej infrastrukturze rekreacyjnej;
- ♦ Ochrona i wprowadzenie zadrzewień i zakrzewień przydrożnych spełniających rolę przeciwerozyjną;
- ♦ Kształtowanie struktury upraw przeciwdziałającej erozji i pogarszaniu się jakości gleb;
- ♦ Podjęcie działań zmniejszających poziom zakwaszenia gleb;
- ♦ Propagowanie przestrzegania zasad nawożenia gruntów w zgodzie z kodeksem dobrych praktyk rolniczych;
- ♦ Wspieranie przedsięwzięć mających na celu tworzenie i rozwój gospodarstw ekologicznych oraz wspieranie rolnictwa integrowanego;
- ♦ Przeciwdziałanie degradacji terenów rolnych, łąkowych i wodnoblotnych przez czynniki antropogenne;
- ♦ Waloryzacja terenów pod względem ich przydatności do produkcji zdrowej żywności oraz promocja takiej żywności;
- ♦ Wzrost ilości zadrzewień śródpolnych oraz zadrzewień wzdłuż cieków;
- ♦ Ograniczenie do niezbędnego minimum powierzchni gleby objętej zabudową;
- ♦ Monitoring jakości gleb na terenie Powiatu.

#### *3.4.7. Obszar interwencji VII - Gospodarka odpadami i zapobieganie powstawaniu odpadów*

- ♦ Zwiększenie udziału odzysku, w tym w szczególności odzysku energii z odpadów, zgodnego z wymogami ochrony środowiska;
- ♦ Usuwanie i unieszkodliwianie odpadów azbestowych z terenu Powiatu;
- ♦ Modernizacja i wprowadzenie nowych, realizujących niskoodpadowych procesów produkcyjnych;



- ♦ Wdrożenie wytycznych w zakresie zapobiegania powstawania odpadów oraz zalecanego postępowania przedsiębiorców z odpadami;
- ♦ Bieżąca kontrola realizacji przez mieszkańców obowiązków w zakresie utrzymania czystości porządku;
- ♦ Likwidacja nielegalnych składowisk odpadów;
- ♦ Intensyfikacja działań w zakresie wdrażania systemu gospodarki odpadami komunalnymi;
- ♦ Wsparcie finansowe dla osób fizycznych likwidujących azbest lub wyroby zawierające azbest z terenu nieruchomości położonych na terenie Powiatu;
- ♦ Gospodarowanie odpadami elektrycznymi i elektronicznymi (zorganizowanie punktu zbiórki ww. odpadów, działania edukacyjne);
- ♦ Gospodarowanie zużytymi bateriami (rozbudowa systemu zbiórki ww. odpadów, działania edukacyjne);
- ♦ Zmniejszenie ilości wszystkich odpadów kierowanych na składowiska poprzez rozwój selektywnego zbierania odpadów z wydzieleniem odpadów niebezpiecznych, odpadów zielonych, odpadów poddawanych odzyskowi lub recykling;
- ♦ Kontrola i monitoring wytwórców odpadów i podmiotów posiadających instalacje do przetwarzania odpadów;
- ♦ Kontrola wydawanych decyzji w zakresie gospodarki odpadami;
- ♦ Realizacja zadań w zakresie gospodarki odpadami komunalnymi, przemysłowymi oraz niebezpiecznymi, zawartych w harmonogramie Planu gospodarki odpadami Województwa Warmińsko – Mazurskiego.

#### 3.4.8. Obszar interwencji VIII - Zasoby przyrodnicze

- ♦ Podejmowanie działań w sprawie ustanowienia form ochrony przyrody wynikające z ustawy o ochronie przyrody;
- ♦ Prowadzenie prac pielęgnacyjnych zieleni i parków;
- ♦ Wykonanie oznakowania i infrastruktury dla istniejących form ochrony przyrody ;
- ♦ Opieka nad formami ochrony przyrody na terenie Powiatu (prace pielęgnacyjno-porządkowe);
- ♦ Wydawanie zezwoleń na usunięcie drzew i krzewów z terenów niebędących własnością Gminy (zgodnie z ust. o ochronie przyrody);
- ♦ Przeprowadzanie kontroli z zakresu nasadzeń, wynikających z wydanych decyzji na usunięcie drzew i krzewów;
- ♦ Nakładanie kar za nielegalną wycinkę drzew i krzewów na terenie Powiatu z terenów niebędących własnością Gminy;
- ♦ Restrykcyjny nadzór nad przestrzeganiem zakazu wypalania łąk, ściernisk, rowów itp.;



- ♦ Wspieranie przedsięwzięć mających na celu powiększanie terenów zieleni, zadrzewień, zakrzewień, parków, zielonych terenów sportowych oraz ogródków działkowych;
- ♦ Ochrona cennych przyrodniczo siedlisk;
- ♦ Sporządzenia szczegółowej waloryzacji przyrodniczej na terenie Powiatu;
- ♦ Sukcesywna likwidacja zagrożeń związanych z występowaniem barszczów kaukaskich;
- ♦ Rozwój bazy dydaktycznej edukacji przyrodniczej oraz realizacja działań z zakresu edukacji ekologicznej;
- ♦ Stworzenie systemu przepływu informacji o prowadzonych przez poszczególne gminy działaniach z zakresu edukacji ekologicznej oraz czynnej ochrony przyrody na cele Ogólnodostępnej Bazy Danych, która zostanie zaimplementowana do modułu Przyroda w systemie ORSIP;
- ♦ Realizacja zrównoważonej gospodarki leśnej m.in. poprzez sukcesywną aktualizację Planów urzędzenia lasów;
- ♦ Rozwój monitoringu środowiska leśnego w celu rozpoznania stanu lasu, przeciwdziałania pożarom, rozwojowi szkodników i chorób.

#### 3.4.9. Obszar interwencji IX - Zagrożenia poważnymi awariami

- ♦ Prowadzenie i aktualizacja rejestru poważnych awarii;
- ♦ Zwiększenie świadomości społecznej dotyczącej zasad postępowania w przypadku wystąpienia poważnej awarii;
- ♦ Zwiększenie bezpieczeństwa transportu substancji niebezpiecznych poprzez zastosowanie efektywnych i sprawdzonych rozwiązań (minimalizacja ryzyka);
- ♦ Stałe uaktualnianie i optymalizacja tras przewozu materiałów niebezpiecznych;
- ♦ Kontrole sprawności technicznej pojazdów i warunków transportowania materiałów niebezpiecznych;
- ♦ Kontrola nad załadunkiem i rozładunkiem materiałów niebezpiecznych w celu zapobiegania potencjalnym poważnym awariom;
- ♦ Odpowiednie wyposażenie pojazdów transportujących substancje niebezpieczne (m.in. środki gaśnicze, znaki ostrzegawcze).

#### 3.4.10. Obszar interwencji X - Edukacja ekologiczna

- ♦ Wspieranie szkolnych kół zainteresowań o tematyce ekologicznej oraz konkursów o tematyce ekologicznej;
- ♦ Organizacja kampanii informacyjnych dotyczących zagadnień ochrony środowiska;





- ♦ Prowadzenie działań edukacyjnych z zakresu ochrony środowiska i przyrody poprzez serwis internetowy;
- ♦ Udział Gmin w akcji „Sprzątanie Świata” oraz „Dzień Ziemi”;
- ♦ Wykorzystanie elementów przyrodniczych i kulturowych do kreowania wizerunku Powiatu (materiały reklamowe);
- ♦ Druk i dystrybucja ulotek informujących o zasadach gospodarki odpadami na terenie Gmin;
- ♦ Opracowanie i wdrożenie koncepcji usług ekosystemowych w polityce lokalnej i regionalnej gmin Powiatu;
- ♦ Wzajemna współpraca podczas opiniowania planów, programów oraz innych przedsięwzięć strategicznych;
- ♦ Współpraca ze Strażą Leśną w związku z likwidacją dzikich wysypisk śmieci;
- ♦ Dążenie do osiągnięcia wspólnej polityki środowiskowej z sąsiednimi gminami.



## **IV. CHARAKTERYSTYKA I OCENA ZGODNOŚCI PRIORYTETÓW, CELÓW ORAZ DZIAŁAŃ ZAPROPONOWANYCH W PROGRAMIE OCHRONY ŚRODOWISKA Z INNYMI DOKUMENTAMI**

Prognoza oddziaływania na środowisko dla Programu Ochrony Środowiska uwzględnia art. 51 ust. 2 pkt. 2, z dnia 3 października 2008r. o udostępnianiu informacji o środowisku i jego ochronie, udziale społeczeństwa w ochronie środowiska oraz o ocenach oddziaływania na środowisko (Dz. U. 2021, poz. 247 ze zm.). Program uwzględnia cele ochrony środowiska ustanowione na szczeblu międzynarodowym, wspólnotowym i krajowym, istotne z punktu widzenia projektowanego dokumentu, oraz sposoby, w jakich te cele i inne problemy środowiska zostały uwzględnione podczas opracowywania dokumentu.

### **4.1. Cele i kierunki działań określone na szczeblu międzynarodowym**

#### **4.1.1. Agenda 21**

Globalna Agenda 21 uchwalona została w czerwcu 1992 roku na Konferencji Organizacji Narodów Zjednoczonych dla Spraw Środowiska i Rozwoju w Rio de Janeiro. Dokument wskazuje, w jaki sposób należy równoważyć rozwój gospodarczy i społeczny z poszanowaniem środowiska. Wdrażanie założeń Agendy opiera się na zasadzie „**Mysł globalnie, działaj lokalnie**”, zgodnie, z którą największą rolę w ich realizacji przypisuje się władzom lokalnym. Agenda składa się z czterech zasadniczych części, omawiających następujące zagadnienia:

- ◆ problemy socjalne i gospodarcze,
- ◆ zachowanie i zagospodarowanie zasobów w celu zapewnienia rozwoju,
  
- ✓ Ochrona atmosfery.
- ✓ Kompleksowe planowanie i zarządzanie zasobami powierzchni Ziemi.
- ✓ Działania zapobiegające wylesieniom.
- ✓ Zarządzanie wrażliwymi (niestabilnymi) ekosystemami. Przeciwdziałanie pustynnieniu i suszom.
- ✓ Zarządzanie wrażliwymi (niestabilnymi) ekosystemami. Zrównoważony rozwój terenów górskich.
- ✓ Promowanie trwałego i zrównoważonego rozwoju rolnictwa i wsi.
- ✓ Ochrona różnorodności biologicznej.
- ✓ Bezpieczne dla środowiska wykorzystanie biotechnologii.



- ✓ Ochrona oceanów, wszystkich rodzajów mórz, w tym śródlądowych i otwartych, terenów stref przybrzeżnych oraz ochrona, racjonalne wykorzystywanie i rozwój żywych zasobów morza.
  - ✓ Ochrona jakości i wykorzystywanie zasobów wód śródlądowych. Zintegrowane podejście do problemu rozwoju zasobów wód śródlądowych, ich zarządzania i zagospodarowania.
  - ✓ Bezpieczne dla środowiska postępowanie z toksycznymi i niebezpiecznymi środkami chemicznymi. Zwalczanie nielegalnego handlu tymi środkami.
  - ✓ Bezpieczna dla środowiska gospodarka odpadami niebezpiecznymi. Zapobieganie nielegalnemu międzynarodowemu handlowi odpadami niebezpiecznymi.
  - ✓ Bezpieczna dla środowiska gospodarka stałymi odpadami oraz osadami z oczyszczalni ścieków.
  - ✓ Bezpieczne i nieszkodliwe dla środowiska obchodzenie się z odpadami radioaktywnymi.
- 
- ♦ wzmocnienia znaczenia ważnych grup społecznych,
  - ♦ możliwości realizacyjne celów i zadań agendy.

Agenda stała się priorytetowym dokumentem dla formułowania celów wszystkich dziedzin życia społeczno-gospodarczego, opartych na zasadzie zrównoważonego rozwoju. W oparciu o przyjęte w niej zasady organizowane są międzynarodowe systemy wspierania rozwoju.

#### 4.1.2. Agenda 2030 na rzecz zrównoważonego rozwoju

Agenda 2030 na rzecz zrównoważonego rozwoju, przyjęta w 2015 przez 193 państwa Organizacji Narodów Zjednoczonych (ONZ), to program działań o bezprecedensowym zakresie i znaczeniu, definiujący model zrównoważonego rozwoju na poziomie globalnym. Zgodnie z Agendą 2030 współczesny wysiłek modernizacyjny powinien koncentrować się na wyeliminowaniu ubóstwa we wszystkich jego przejawach, przy równoczesnej realizacji szeregu celów gospodarczych, społecznych i środowiskowych.

Agenda 2030, stanowiąc kontynuację globalnych wysiłków na rzecz poprawy jakości życia wszystkich ludzi na świecie, nawiązuje i w znacznej mierze opiera się na Milenijnych Celach Rozwoju realizowanych w latach 2000 - 2015. Jednakże jej zakres jest znacznie szerszy niż Programu Milenijnego. Obok takich priorytetów jak zdrowie, edukacja oraz żywność i bezpieczeństwo żywnościowe, Agenda wskazuje szereg celów gospodarczych, społecznych i środowiskowych, dążąc do takiego przekształcania gospodarek, aby stworzyć podstawy do długotrwałego, zrównoważonego wzrostu, sprzyjającego tworzeniu nowych miejsc pracy. Agenda 2030 ma charakter uniwersalny, horyzontalny i jest bardzo ambitna. Obejmuje 17 celów zrównoważonego rozwoju (SDGs) oraz powiązanych z nimi 169 zadań, które oddają trzy wymiary zrównoważonego rozwoju - gospodarczy, społeczny i środowiskowy.



Rysunek nr 1. Cele zrównoważonego rozwoju - SDGs

 <p><b>1</b> KONIEC Z UBÓSTWEM</p>	<b>Cel 1.</b> Wyliminować ubóstwo we wszystkich jego formach na całym świecie	 <p><b>6</b> CZYSTA WODA I WARUNKI SANITARNE</p>	<b>Cel 6.</b> Zapewnić wszystkim ludziom dostęp do wody i warunków sanitarnych poprzez zrównoważoną gospodarkę zasobami wodnymi
 <p><b>2</b> ZERO GŁODU</p>	<b>Cel 2.</b> Wyliminować głód, osiągnąć bezpieczeństwo żywnościowe i lepsze odżywianie oraz promować zrównoważone rolnictwo	 <p><b>7</b> CZYSTA I DOSTĘPNA ENERGIA</p>	<b>Cel 7.</b> Zapewnić wszystkim dostęp do źródeł stabilnej, zrównoważonej i nowoczesnej energii po przystępnej cenie
 <p><b>3</b> DOBRE ZDROWIE I JAKOŚĆ ŻYCIA</p>	<b>Cel 3.</b> Zapewnić wszystkim ludziom w każdym wieku zdrowe życie oraz promować dobrobyt	 <p><b>8</b> WZROST GOSPODARCY I GODNA PRACA</p>	<b>Cel 8.</b> Promować stabilny, zrównoważony i inkluzywny wzrost gospodarczy, pełne i produktywnie zatrudnienie oraz godną pracę dla wszystkich ludzi
 <p><b>4</b> DOBRA JAKOŚĆ EDUKACJI</p>	<b>Cel 4.</b> Zapewnić wszystkim wysokiej jakości edukację oraz promować uczenie się przez całe życie	 <p><b>9</b> INNOWACYJNOŚĆ, PRZEMYSŁ I INFRASTRUKTURA</p>	<b>Cel 9.</b> Budować stabilną infrastrukturę, promować zrównoważone uprzemysłowienie oraz wspierać innowacyjność
 <p><b>5</b> RÓWNOŚĆ PŁCI</p>	<b>Cel 5.</b> Osiągnąć równość płci oraz wzmocnić pozycję kobiet i dziewcząt	 <p><b>10</b> MNIEJ NIERÓWNOŚCI</p>	<b>Cel 10.</b> Zmniejszyć nierówności w krajach i między krajami
 <p><b>11</b> ZRÓWNOWAŻONE MIASTA I SPOŁECZNOŚCI</p>	<b>Cel 11.</b> Uczynić miasta i osiedla ludzkie bezpiecznymi, stabilnymi, zrównoważonymi oraz sprzyjającymi włączeniu społecznemu	 <p><b>15</b> ŻYCIE NA LĄDZIE</p>	<b>Cel 15.</b> Chronić, przywrócić oraz promować zrównoważone użytkowanie ekosystemów lądowych, zrównoważone gospodarowanie lasami, zwalczać pustynnienie, powstrzymać i odwracać proces degradacji gleby oraz powstrzymać utratę różnorodności biologicznej
 <p><b>12</b> ODPOWIEDZIALNA KONSUMPCJA I PRODUKCJA</p>	<b>Cel 12.</b> Zapewnić wzorce zrównoważonej konsumpcji i produkcji	 <p><b>16</b> POKÓJ, SPRAWIEDLIWOŚĆ I SILNE INSTYTUCJE</p>	<b>Cel 16.</b> Promować pokojowe i inkluzywne społeczeństwa, zapewnić wszystkim ludziom dostęp do wymiaru sprawiedliwości oraz budować na wszystkich szczeblach skuteczne i odpowiedzialne instytucje, sprzyjające włączeniu społecznemu
 <p><b>13</b> DZIAŁANIA W DZIEDZINIE KLIMATU</p>	<b>Cel 13.</b> Podjąć pilne działania w celu przeciwdziałania zmianom klimatu i ich skutkom	 <p><b>17</b> PARTNERSTWA NA RZECZ CEŁÓW</p>	<b>Cel 17.</b> Wzmocnić środki wdrażania i ożywić globalnego partnerstwo na rzecz zrównoważonego rozwoju
 <p><b>14</b> ŻYCIE POD WODĄ</p>	<b>Cel 14.</b> Chronić oceany, morza i zasoby morskie oraz wykorzystywać je w sposób zrównoważony		

Źródło: Agenda 2030 na rzecz zrównoważonego rozwoju



## 4.2. Cele i kierunki działań określone na szczeblu wspólnotowym

### 4.2.1. VII Wspólnotowy Program Działań w Zakresie Środowiska Naturalnego

Podstawowym dokumentem określającym cele ochrony środowiska na szczeblu Unii Europejskiej jest VII Wspólnotowy Program Działań w Zakresie Środowiska Naturalnego. Program opiera się na istotnych osiągnięciach 40 lat polityki ochrony środowiska UE i kilku ostatnich dokumentach strategicznych w tej dziedzinie, w tym: *Europa efektywnie Korzystająca z Zasobów*, *Strategii UE na rzecz Różnorodności Biologicznej do 2020* i *Unijnego Planu działań na rzecz Gospodarki Niskoemisyjnej*.

VII Program Działań zapewnia zaangażowanie instytucji UE, państw członkowskich, władz regionalnych i lokalnych oraz innych zainteresowanych stron na rzecz wspólnych działań polityki ochrony środowiska do 2020 roku. Program, określa strategiczne plany kształtowania polityki w zakresie środowiska z dziewięcioma priorytetowymi celami, które mają zostać osiągnięte do 2020:

- ♦ **Priorytet I** - ochrona, zachowanie i poprawa kapitału naturalnego Unii;
- ♦ **Priorytet II** - przekształcenie Unii w zasobooszczędną, zieloną i konkurencyjną gospodarkę niskoemisyjną;
- ♦ **Priorytet III** - ochrona obywateli Unii przed związanymi ze środowiskiem obciążeniami i zagrożeniami dla zdrowia i dobrostanu;
- ♦ **Priorytet IV** - maksymalizacja korzyści płynących z prawodawstwa Unii w zakresie ochrony środowiska;
- ♦ **Priorytet V** - poprawa dowodów stanowiących podstawę polityki ochrony środowiska;
- ♦ **Priorytet VI** - zabezpieczenie inwestycji na rzecz polityki ochrony środowiska i przeciwdziałania zmianie klimatu oraz urealnieniu cen;
- ♦ **Priorytet VII** - poprawa uwzględniania aspektu ochrony środowiska i zwiększeniu spójności polityki;
- ♦ **Priorytet VIII** - wspieranie zrównoważonego charakteru miast Unii;
- ♦ **Priorytet IX** - zwiększenie efektywności Unii w przeciwdziałaniu regionalnym i globalnym wyzwaniom w zakresie ochrony środowiska.



Cele te powinny zostać powiązane z celami strategii „Europa 2020” na różnych poziomach sprawowania władzy i w każdym wypadku z uwzględnieniem zasady pomocniczości, min. w zakresie:

- ♦ ograniczenia emisji gazów cieplarnianych o co najmniej 20%;
- ♦ zagwarantowania, że do 2020 r. 20% zużycia energii będzie pochodziło z odnawialnych źródeł energii;
- ♦ ograniczenia, dzięki poprawie efektywności energetycznej, zużycia energii pierwotnej o 20%.

Nowa inicjatywa pomoże stworzyć wspólne podejście do głównych wyzwań ekologicznych, przed którymi stoi UE i ustalenia skutecznych środków pozwalających na ich realizację. W programie działań będą zatem wspierane procesy międzynarodowe i regionalne, mające na celu przekształcenie gospodarki światowej w zieloną gospodarkę sprzyjającą włączeniu społecznemu, aby zapewnić naszej planecie oraz obecnym i przyszłym pokoleniom zrównoważoną przyszłość z punktu widzenia gospodarki, społeczeństwa i środowiska.

Komitet Regionów, opiniując propozycję VII Programu, wskazał jednak, iż na szczeblu lokalnym powinien on stawiać sobie ambitniejsze cele, rozciągając oddziaływanie na inne obszary inicjatywy przewodniej „Europa efektywnie korzystająca z zasobów”, takie jak: różnorodność biologiczna, użytkowanie gruntów, gospodarowanie odpadami i zasobami wodnymi oraz zanieczyszczenie powietrza, gdyż ułatwi to wdrażanie unijnej polityki ochrony środowiska dzięki innowacyjnej metodzie wielopoziomowego sprawowania rządów promującej aktywny udział władz lokalnych i regionalnych w stosowaniu prawodawstwa wspólnotowego.

#### **4.3. Cele i kierunki działań określone na szczeblu krajowym**

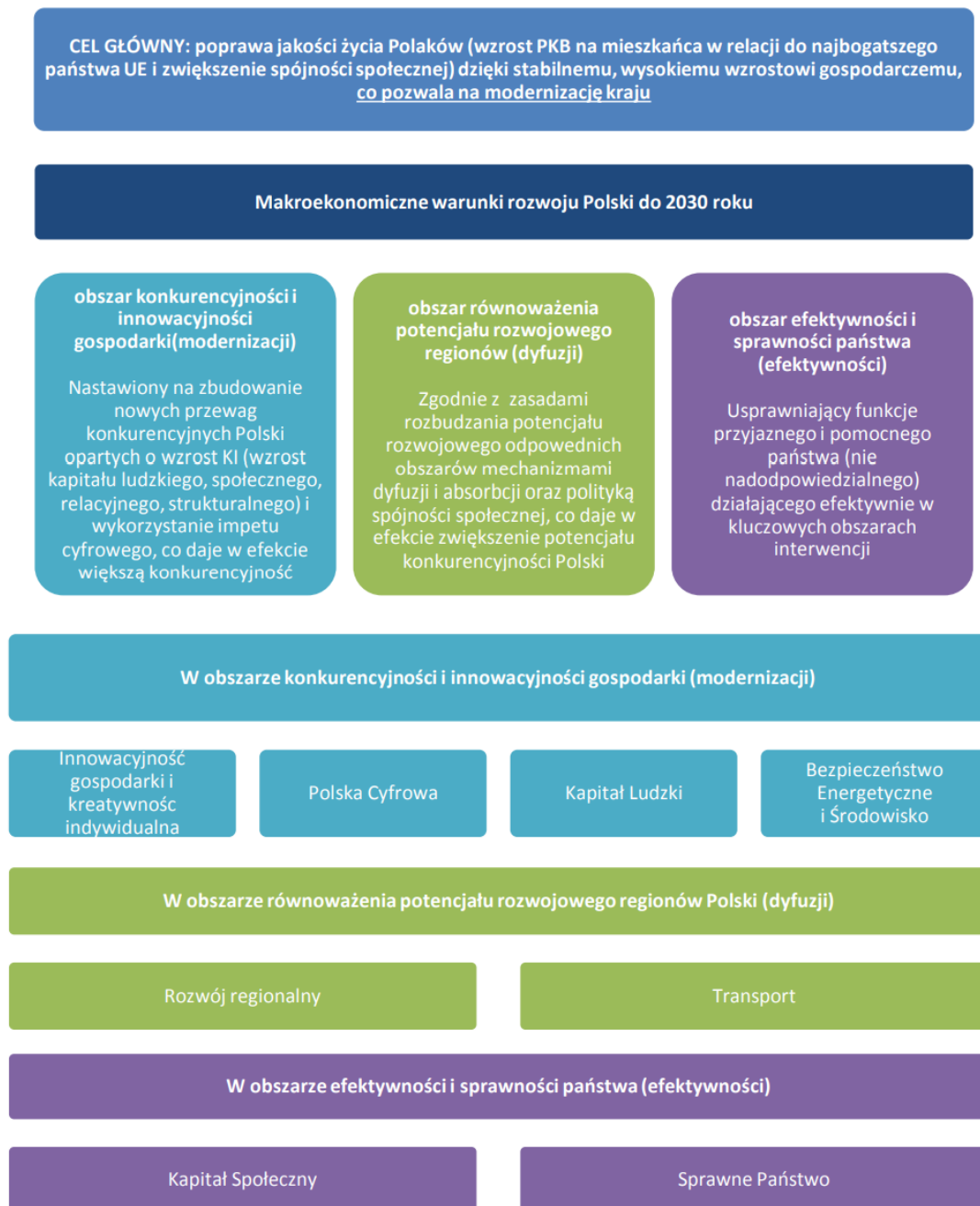
##### *4.3.1. Długookresowa Strategia Rozwoju Kraju - Polska 2030. Trzecia fala nowoczesności*

Trzecia fala nowoczesności jest dokumentem określającym główne trendy, wyzwania i scenariusze rozwoju społeczno - gospodarczego kraju oraz kierunki przestrzennego zagospodarowania kraju, z uwzględnieniem zasady zrównoważonego rozwoju, obejmującym okres co najmniej 15 lat.

Celem głównym przedstawionych w dokumencie działań jest poprawa jakości życia Polaków. Osiągnięcie tego celu powinno być mierzone, z jednej strony, wzrostem produktu krajowego brutto (PKB) na mieszkańca, a z drugiej zwiększeniem spójności społecznej oraz zmniejszeniem nierówności o charakterze terytorialnym, jak również skalą skoku cywilizacyjnego społeczeństwa oraz innowacyjności gospodarki w stosunku do innych krajów.



**Rysunek nr 2. Cele Długookresowej Strategia Rozwoju Kraju - Polska 2030**



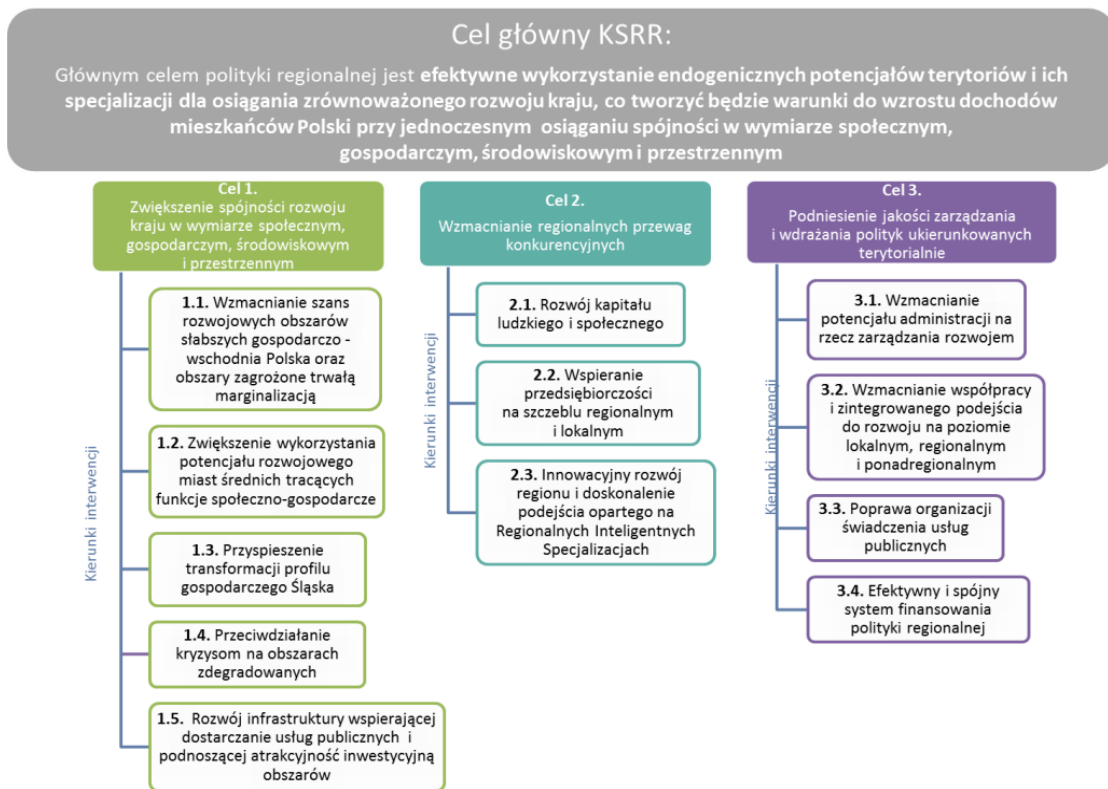
Źródło: Długookresowa Strategia Rozwoju Kraju - Polska 2030. Trzecia fala nowoczesności

**4.3.2. Krajowa Strategia Rozwoju Regionalnego 2030 (KSRR)**

KSRR 2030 jest podstawowym dokumentem strategicznym polityki regionalnej państwa w perspektywie do 2030r. Strategia ta jest zbiorem wspólnych wartości, zasad współpracy rządu i samorządów oraz partnerów społeczno - gospodarczych na rzecz rozwoju kraju i województw. Dokument określa systemowe ramy prowadzenia polityki regionalnej zarówno przez rząd wobec regionów, jak i wewnątrzregionalne.



Rysunek nr 3. Cele Krajowej Strategii Rozwoju Regionalnego 2030



Źródło: Krajowa Strategii Rozwoju Regionalnego 2030

#### 4.3.3. Koncepcja Przestrzennego Zagospodarowania Kraju 2030

Koncepcja Przestrzennego Zagospodarowania Kraju 2030 (KPZK 2030) jest najważniejszym krajowym dokumentem strategicznym dotyczącym zagospodarowania przestrzennego kraju. W dokumencie przedstawiono wizję zagospodarowania przestrzennego kraju w perspektywie najbliższych dwudziestu lat, określono cele i kierunki polityki zagospodarowania kraju służące jej urzeczywistnieniu oraz wskazano zasady oraz mechanizmy koordynacji i wdrażania publicznych polityk rozwojowych mających istotny wpływ terytorialny. Tym samym KPZK 2030 ma wiele cech strategii ogólnorozwojowej, łącząc elementy zagospodarowania przestrzennego z czynnikami rozwoju społeczno - gospodarczego. W przedmiotowym dokumencie wyznaczono cele:

- ♦ **Cel 1** - Podwyższenie konkurencyjności głównych ośrodków miejskich Polski w przestrzeni europejskiej poprzez ich integrację funkcjonalną przy zachowaniu policentrycznej struktury systemu osadniczego sprzyjającej spójności;
- ♦ **Cel 2** - Poprawa spójności wewnętrznej i terytorialne równoważenie rozwoju kraju poprzez promowanie integracji funkcjonalnej, tworzenie warunków dla rozprzestrzeniania się czynników rozwoju, wielofunkcyjny rozwój obszarów wiejskich oraz wykorzystanie potencjału wewnętrznego wszystkich terytoriów;





- ♦ **Cel 3** - Poprawa dostępności terytorialnej kraju w różnych skalach przestrzennych poprzez rozwijanie infrastruktury transportowej i telekomunikacyjnej;
- ♦ **Cel 4** - Kształtowanie struktur przestrzennych wspierających osiągnięcie i utrzymanie wysokiej jakości środowiska przyrodniczego i walorów krajobrazowych Polski;
- ♦ **Cel 5** - Zwiększenie odporności struktury przestrzennej kraju na zagrożenia naturalne i utraty bezpieczeństwa energetycznego oraz kształtowanie struktur przestrzennych wspierających zdolności obronne państwa;
- ♦ **Cel 6** - Przywrócenie i utrwalenie ładu przestrzennego.

#### 4.3.4. Strategia na rzecz Odpowiedzialnego Rozwoju do roku 2020 (z perspektywą do 2030 roku)

Nowa wizja rozwoju kraju została sformułowana w przyjętym 16 lutego 2016 r. przez Radę Ministrów Planie na rzecz Odpowiedzialnego Rozwoju. Dokument przedstawia wyzwania, jakie stoją przed polską gospodarką (tzw. pułapki rozwojowe), a także zarysowuje przykładowe instrumenty gospodarcze, finansowe i instytucjonalne, koncentrując propozycje działań wokół pięciu filarów rozwojowych. Prezentuje on nowe podejście do polityki gospodarczej, a także inicjatywy kluczowe dla realizacji założeń przyjętych w Planie.

Z zakresu ochrony środowiska w ramach strategii określono poszczególne kierunki interwencji:

- ♦ Zwiększenie dyspozycyjnych zasobów wodnych i osiągnięcie wysokiej jakości wód,
- ♦ Likwidacja źródeł emisji zanieczyszczeń powietrza lub istotne zmniejszenie ich oddziaływania,
- ♦ Zarządzanie zasobami dziedzictwa przyrodniczego,
- ♦ Ochrona gleb przed degradacją,
- ♦ Zarządzanie zasobami geologicznymi,
- ♦ Gospodarka odpadami,
- ♦ Oddziaływanie na jakość życia w zakresie klimatu akustycznego i oddziaływania pól elektromagnetycznych.

#### 4.3.5. Polityka Ekologiczna Państwa 2030

Polityka Ekologiczna Państwa 2030 jest strategią zgodnie z ustawą o zasadach prowadzenia polityki rozwoju. Jej rolą jest zapewnienie bezpieczeństwa ekologicznego Polski oraz wysokiej jakości życia dla wszystkich mieszkańców. W systemie dokumentów strategicznych doprecyzowuje i operacjonalizuje "Strategię na rzecz Odpowiedzialnego Rozwoju do roku 2020 (z perspektywą do 2030 r.)".



Polityka stanowi podstawę do inwestowania środków europejskich z perspektywy finansowej na lata 2021 - 2027. Dokument wspiera także realizację celów i zobowiązań Polski na szczeblu międzynarodowym, w tym na poziomie unijnym oraz ONZ, szczególnie w kontekście celów polityki klimatyczno - energetycznej Unii Europejskiej do 2030 oraz celów zrównoważonego rozwoju ujętych w Agendzie 2030.

Poniżej przedstawiono cele szczegółowe oraz kierunki interwencji Polityki Ekologicznej Polski:

- ♦ **Cel szczegółowy: Środowisko i zdrowie. Poprawa jakości środowiska i bezpieczeństwa ekologicznego:**
  - ✓ Kierunek interwencji: Zrównoważone gospodarowanie wodami, w tym zapewnienie dostępu do czystej wody dla społeczeństwa i gospodarki oraz osiągnięcie dobrego stanu wód;
  - ✓ Kierunek interwencji: Likwidacja źródeł emisji zanieczyszczeń do powietrza lub istotne zmniejszenie ich oddziaływania;
  - ✓ Kierunek interwencji: Ochrona powierzchni ziemi, w tym gleb;
  - ✓ Kierunek interwencji: Przeciwdziałanie zagrożeniom środowiska oraz zapewnienie bezpieczeństwa biologicznego, jądrowego i ochrony radiologicznej.
  
- ♦ **Cel szczegółowy: Środowisko i gospodarka. Zrównoważone gospodarowanie zasobami środowiska:**
  - ✓ Kierunek interwencji: Zarządzanie zasobami dziedzictwa przyrodniczego i kulturowego, w tym ochrona i poprawa stanu różnorodności biologicznej i krajobrazu;
  - ✓ Kierunek interwencji: Wspieranie wielofunkcyjnej i trwale zrównoważonej gospodarki leśnej;
  - ✓ Kierunek interwencji: Gospodarka odpadami w kierunku gospodarki o obiegu zamkniętym;
  - ✓ Kierunek interwencji: Zarządzanie zasobami geologicznymi poprzez opracowanie i wdrożenie polityki surowcowej państwa;
  - ✓ Kierunek interwencji: Wspieranie wdrażania ekoinnowacji oraz upowszechnianie najlepszych dostępnych technik BAT.
  
- ♦ **Cel szczegółowy: Środowisko i klimat. Łagodzenie zmian klimatu i adaptacja do nich oraz zarządzanie ryzykiem klęsk żywiołowych:**
  - ✓ Kierunek interwencji: Przeciwdziałanie zmianom klimatu;
  - ✓ Kierunek interwencji: Adaptacja do zmian klimatu i zarządzanie ryzykiem klęsk żywiołowych.



- ♦ **Cel szczegółowy: Środowisko i edukacja. Rozwijanie kompetencji (wiedzy, umiejętności i postaw) ekologicznych społeczeństwa:**
  - ✓ Kierunek interwencji: Edukacja ekologiczna, w tym kształtowanie wzorców zrównoważonej konsumpcji.
  
- ♦ **Cel szczegółowy: Środowisko i administracja. Poprawa efektywności funkcjonowania instrumentów ochrony środowiska:**
  - ✓ Kierunek interwencji: Usprawnienie systemu kontroli i zarządzania ochroną środowiska oraz doskonalenie systemu finansowania.

#### **4.4. Cele i kierunki działań określone na szczeblu wojewódzkim**

##### *4.4.1. Cele i kierunki działań określone w Programie Ochrony Środowiska dla Województwa*

Głównym dokumentem kształtującym ochronę środowiska na szczeblu wojewódzkim jest:

#### ***Program Ochrony Środowiska Województwa Warmińsko - Mazurskiego do roku 2030***

Dokument ma na celu realizację krajowej polityki ochrony środowiska na szczeblu wojewódzkim, zgodnie z dokumentami strategicznymi i programowymi. Dokument stanowi podstawę funkcjonowania systemu zarządzania środowiskiem na obszarze województwa. W oparciu o diagnozę stanu środowiska województwa przedstawiono cele i kierunki interwencji oraz typy zadań zgłoszonych przez samorządy dla poszczególnych obszarów interwencji. Dla poszczególnych obszarów interwencji zdefiniowano cele:

- ♦ **Ochrona klimatu i jakości powietrza:**
  - ✓ Poprawa jakości powietrza przy zapewnieniu bezpieczeństwa energetycznego w kontekście zmian klimatu.
  
- ♦ **Zagrożenie hałasem:**
  - ✓ Poprawa klimatu akustycznego w województwie warmińsko-mazurskim.
  
- ♦ **Pola elektromagnetyczne:**
  - ✓ Ochrona przed polami elektromagnetycznymi.



♦ **Gospodarowanie wodami:**

- ✓ Osiągnięcie celów środowiskowych dla jednolitych części wód powierzchniowych (JCWP) - rzecznych, jeziornych, przejściowych i jednolitych części wód podziemnych (JCWPd),
- ✓ Ochrona przed niedoborami wody i powodzią poprzez zwiększenie zasobów dyspozycyjnych wodnych i zmniejszenie ryzyka powodziowego.

♦ **Gospodarka wodno-ściekowa:**

- ✓ Prowadzenie racjonalnej gospodarki wodno-ściekowej.

♦ **Zasoby geologiczne:**

- ✓ Racjonalne gospodarowanie zasobami geologicznymi.

♦ **Gleby:**

- ✓ Ochrona gleb przed negatywnym oddziaływaniem antropogenicznym, erozją oraz niekorzystnymi zmianami klimatu.

♦ **Gospodarka odpadami i zapobieganie powstawaniu odpadów:**

- ✓ Gospodarowanie odpadami zgodnie z hierarchią sposobów postępowania z odpadami, uwzględniając zrównoważony rozwój województwa warmińsko-mazurskiego.

♦ **Zasoby przyrodnicze:**

- ✓ Ochrona różnorodności biologicznej oraz krajobrazowej,
- ✓ Prowadzenie trwale zrównoważonej gospodarki leśnej,
- ✓ Zwiększanie lesistości.

♦ **Zagrożenie poważnymi awariami:**

- ✓ Ograniczenie ryzyka wystąpienia poważnych awarii oraz minimalizacja ich skutków.



**Tabela nr 1. Ocena zgodności Programu Ochrony Środowiska Powiatu Szczywieńskiego z innymi dokumentami strategicznymi**

Programu Ochrony Środowiska Powiatu Szczywieńskiego do roku 2030	Dokumenty strategiczna	Ocena
<ul style="list-style-type: none"><li>✓ Obszar interwencji I - Ochrona klimatu i jakości powietrza</li><li>✓ Obszar interwencji II - Zagrożenia hałasem</li><li>✓ Obszar interwencji III - Pola elektromagnetyczne</li><li>✓ Obszar interwencji IV - Gospodarowanie wodami</li><li>✓ Obszar interwencji V - Gospodarka wodno-ściekowa</li><li>✓ Obszar interwencji VI - Gleby oraz zasoby geologiczne</li><li>✓ Obszar interwencji VII - Gospodarka odpadami i zapobieganie powstawaniu odpadów</li><li>✓ Obszar interwencji VIII - Zasoby przyrodnicze</li><li>✓ Obszar interwencji IX - Zagrożenia poważnymi awariami</li><li>✓ Obszar interwencji X - Edukacja ekologiczna</li></ul>	<ul style="list-style-type: none"><li>✓ Agenda 21;</li><li>✓ Agenda 2030 na rzecz zrównoważonego rozwoju</li><li>✓ VII Wspólnotowy Program Działań w Zakresie Środowiska Naturalnego;</li><li>✓ Długookresowa Strategia Rozwoju Kraju - Polska 2030.</li><li>✓ Krajowa Strategii Rozwoju Regionalnego 2030;</li><li>✓ Koncepcja Przestrzennego Zagospodarowania Kraju 2030;</li><li>✓ Strategia na rzecz Odpowiedzialnego Rozwoju do roku 2020 (z perspektywą do 2030 roku);</li><li>✓ Polityka Ekologiczna Państwa 2030;</li><li>✓ Program Ochrony Środowiska Województwa Warmińsko - Mazurskiego do roku 2030</li></ul>	<b>ZGODNOŚĆ Z DOKUMENTAMI SEKTOROWYMI</b>

Źródło: Analiza własna



## **V. POTENCJALNY WPŁYW NA ŚRODOWISKO W PRZYPADKU BRAKU OPRACOWANEGO DOKUMENTU**

Opracowany dokument pn. „Programu Ochrony Środowiska dla Powiatu Szczycieńskiego do roku 2030” prezentuje szczegółowe kierunki działań w celu ogólnej poprawy środowiska przyrodniczego. Założone cele i działania uwzględniają obowiązujące przepisy prawa, a ich realizacja w pozytywny sposób wpłynie na poszczególne elementy środowiska przyrodniczego, tj. wody powierzchniowe i podziemne, rzeźbę terenu, powietrze atmosferyczne, hałas itd.

Program Ochrony Środowiska jest dokumentem, którego głównym celem jest osiągnięcie celów w zakresie ochrony środowiska, ustalonych na różnych szczeblach administracyjnych. Odstąpienie od wdrażania poszczególnych zamierzeń inwestycyjnych oznaczać będzie odstąpienie od obowiązku realizacji strategicznych celów ochrony środowiska. W wyniku ciągłego rozwoju gospodarczego oraz zwiększającego się zapotrzebowania na surowce brak realizacji priorytetów i celów operacyjnych zapisanych w programie przyczyni się do pogorszenia stanu poszczególnych komponentów środowiska przyrodniczego.

Brak opracowania Programu Ochrony Środowiska dla Powiatu będzie równoważny z brakiem realizacji celów i działań wskazanych w projekcie. Będzie to powodowało, iż stan środowiska przyrodniczego nie będzie ulegał poprawie. Ponadto w przypadku braku realizacji przedmiotowego dokumentu, przeprowadzona analiza i ocena stanu istniejącego pozwala wykazać, że może nastąpić pogorszenie stanu środowiska. Brak realizacji założeń Programu najprawdopodobniej przyczyniać się będzie do utrwalania i występowania negatywnych tendencji w zakresie korzystania ze środowiska. Brak realizacji Programu przyczyniać się będzie również do utrwalania oraz występowania negatywnych tendencji w środowisku, zwłaszcza w zakresie: jakości wód podziemnych i powierzchniowych, jakości powietrza, terenów pozostających pod presją szkodliwego oddziaływania ruchu komunikacyjnego, zagrożenia dla obszarów objętych ochroną prawną.

Brak realizacji zapisów Programu Ochrony Środowiska dla Powiatu Szczycieńskiego spowoduje dalszy rozwój i miejscowe zanieczyszczanie środowiska, co najmniej na poziomie takim, jaki to ma miejsce obecnie. O ile w efekcie długofalowym planowane przedsięwzięcia mają na celu poprawę stanu środowiska, to w skali krótkoterminowej mogą zachodzić pewne negatywne oddziaływania i uciążliwości związane z realizacją inwestycji, które mogą w pewnym stopniu pogarszać stan środowiska w stosunku do jego stanu obecnego, przed realizacją zapisów Programu. Mając jednak na uwadze efekt ekologiczny planowanych działań, ocenia się, że brak realizacji zapisów przedmiotowego dokumentu spowoduje pogorszenie lub co najmniej utrzymywanie się stanu środowiska na obecnym poziomie, co w niektórych przypadkach oznacza utrzymywanie się stanu środowiska i jakości poszczególnych komponentów na dość niskim poziomie.



## **VI. POTENCJALNY WPŁYW NA ŚRODOWISKO W WYNIKU REALIZACJI USTALEŃ ZAWARTYCH W PROGRAMIE OCHRONY ŚRODOWISKA**

Podstawowym celem Programu Ochrony Środowiska jest charakterystyka wszystkich problemów związanych z ochroną środowiska oraz prawidłowym kształtowaniem środowiska przyrodniczego. Program wskazuje tzw. „punkty zapalne” w środowisku, wywołane niezrównoważonym rozwojem gospodarczym oraz przedstawia konkretne propozycje działań zmierzających do stopniowej likwidacji zagrożeń. Wdrożenie zaproponowanych w Programie działań wpłynie w sposób pozytywny zarówno na środowisko przyrodnicze jak i mieszkańców Powiatu Szczęcińskiego. Prognozowane zmiany stanu środowiska wynikające z realizacji ustaleń projektu Programu będą następujące:

- ♦ poprawa stanu powietrza atmosferycznego - ograniczenie emisji zanieczyszczeń do powietrza poprzez eliminację wykorzystywania konwencjonalnych źródeł energii w kotłowniach lokalnych oraz gospodarstwach domowych, eliminacja emisji poprzez modernizację ciągów komunikacyjnych oraz modernizację taboru, wykorzystywanie odnawialnych źródeł energii, rozwój ścieżek rowerowych;
- ♦ minimalizacja możliwości wystąpienia ponadnormatywnego hałasu w środowisku - poprzez integrowanie opracowań planistycznych z problemami zagrożenia hałasem, które polegać będą na zapewnieniu jak najlepszego stanu akustycznego środowiska, w szczególności poprzez utrzymywanie poziomu hałasu poniżej dopuszczalnego lub co najmniej na tym poziomie oraz zmniejszanie poziomu hałasu co najmniej do dopuszczalnego, gdy nie jest on dotrzymany.
- ♦ poprawa jakości środowiska gruntowo - wodnego - modernizacja i rozbudowa sieci kanalizacyjnej i wodociągowej, wspieranie działań mających na celu zagospodarowanie wód opadowych w gospodarstwach domowych i zakładach przemysłowych,
- ♦ zapobieganie degradacji powierzchni ziemi - kształtowanie struktury upraw przeciwdziałającej erozji i pogarszaniu się jakości gleb oraz podejmowanie działań zmniejszających poziom zakwaszenia gleb, wspieranie przedsięwzięć mających na celu tworzenie i rozwój gospodarstw ekologicznych oraz wspieranie rolnictwa integrowanego,
- ♦ ochrona mieszkańców przed negatywnym oddziaływaniem pól elektromagnetycznych - przestrzeganie granic stref ochronnych zgodnie z ocenami oddziaływania na środowisko dla urządzeń nadawczych.



## VII. OCENA I ANALIZA PRZEWIDYWANYCH ZNACZĄCYCH ODDZIAŁYWAŃ NA ŚRODOWISKO

### 7.1. Potencjalne znaczące oddziaływania realizowanego dokumentu

Opracowany Program Ochrony Środowiska prezentuje aktualny stan komponentów środowiska przyrodniczego. Wskazane w opracowaniu działania zmiierzają do:

- ♦ *ochrony powietrza, ochrony przed hałasem* - zapewnienie wysokiej jakości powietrza, redukcja emisji gazów i pyłów, zminimalizowanie uciążliwego hałasu,
- ♦ *ochrony wód* - zapewnienie odpowiedniej jakości użytkowej wód, racjonalizacja zużycia wody, właściwa gospodarka wodno-ściekowa,
- ♦ *ochrony gleb i powierzchni ziemi* - zapewnienie odpowiedniej jakości użytkowej gleb, ochrona przed degradacją,
- ♦ *racjonalnego użytkowania zasobów naturalnych* - zmniejszenie zużycia energii, surowców i materiałów, wzrost udziału wykorzystywanych zasobów odnawialnych, ochrona zasobów kopalin,
- ♦ *ochrony zasobów przyrodniczych* - zachowanie zasobów przyrodniczych z uwzględnieniem ich różnorodności oraz rozwój zasobów leśnych, racjonalna eksploatacja lasów,
- ♦ *doskonalenia i racjonalizowania systemu gospodarki odpadami* - zmniejszenie ilości wytwarzanych odpadów, zwieszenie poziomów odzysku,
- ♦ *rozwijania współpracy z Gminami* - wspólne działania na rzecz ochrony środowiska,
- ♦ *prowadzenia skutecznej akcji edukacyjnej* - działania zmiierzające do pogłębienia świadomości ekologicznej mieszkańców, gwarantującej powodzenie realizacji wyżej wymienionych działań.

Realizacja projektu pozwoliła wykazać szczegółowe zadania, które mogą oddziaływać na środowisko przyrodnicze Powiatu. Do takich oddziaływań można zaliczyć głównie działania inwestycyjne, które będą realizowane na omawianym terenie np. rozbudowa systemu zaopatrzenia w wodę i odprowadzania ścieków, budowa nowych i modernizacja istniejących ciągów komunikacyjnych, realizacja przedsięwzięć termomodernizacyjnych itd. Poniżej przedstawiono wpływ założeń Programu Ochrony Środowiska Powiatu Szczęcińskiego na poszczególne komponenty środowiska.





### 7.1.1. Wpływ na środowisko gruntowo-wodne, powierzchnię ziemi i krajobraz

Prawidłowa realizacja działań zapisanych w projekcie pozwoli wyeliminować wystąpienie potencjalnych zagrożeń środowiska gruntowo - wodnego Powiatu. Sukcesywna budowa, wymiana i renowacja wyeksploatowanych odcinków sieci wodociągowej oraz budowa sieci kanalizacyjnej wpłynie w pozytywny sposób na poprawę środowiska gruntowo - wodnego. Realizacja działań zapisanych w Programie wyeliminuje możliwość przedostawania się zanieczyszczeń do środowiska.

Kolejnym planowanym działaniem, które będzie w sposób pozytywny wpływać na środowisko wodno-gruntowe będzie wspieranie rozwoju - tam, gdzie jest to uzasadnione, pod względami środowiskowymi i ekonomicznymi - lokalnych systemów oczyszczania ścieków bytowych poprzez wyposażanie nieruchomości w przydomowe oczyszczalnie ścieków. Realizacja działania zapobiegać będzie niekontrolowanym zrzutom ścieków poprzez zapewnienie wszystkim mieszkańcom dostępu do odpowiednich rozwiązań technologicznych umożliwiających zagospodarowanie powstających ścieków. Realizacja działań zapisanych w projekcie pozwoli wyeliminować wystąpienie potencjalnych zagrożeń środowiska gruntowo-wodnego.

Objęcie wszystkich mieszkańców zorganizowaną zbiórką odpadów będzie sprzyjało zmniejszeniu ilości odpadów składowanych w miejscach do tego nieprzeznaczonych, tj. tereny leśne, przydrożne rowy. Realizacja tego zadania przyczyni się do zmniejszenia zanieczyszczeń nieorganicznych, tj. chlorki, siarczany, węglany itd. oraz zanieczyszczeń organicznych oznaczanych jako BZT5 czy ChZT, wprowadzanych wraz z wodami opadowymi do środowiska gruntowo-wodnego.

Inwestycje w zakresie wodociągów przyczynią się do poprawy jakości wody pitnej oraz do podniesienia standardu życia mieszkańców. Realizacja inwestycji kanalizacyjnych spowoduje pozytywny wpływ na środowisko m.in. poprzez zmniejszenie ilości odprowadzanych do środowiska ścieków nieoczyszczonych ze źródeł komunalnych i przemysłowych oraz ograniczenie splywu zanieczyszczeń obszarowych. Ważnym celem na najbliższe lata będzie wypełnienie zobowiązań wynikających z Traktatu Akcesyjnego i powiązanych z tym zadań przewidzianych w Krajowym Programie Oczyszczania Ścieków Komunalnych. Działania te przyczynią się do poprawy jakości wód powierzchniowych i podziemnych poprzez bezpieczne zorganizowanie odprowadzenia ścieków na oczyszczalnię.

Dodatkowo w Programie Ochrony Środowiska planuje się wykonać szereg działań związanych z poprawą jakości wód, osiągnięciem i utrzymaniem dobrego stanu wód powierzchniowych i podziemnych wraz z racjonalizacją ich wykorzystania. Zadania planowane do realizacji nie naruszają ustaleń Planu zagospodarowania wodami w obszarze dorzecza Wisły oraz dorzecza Pregoly.



Negatywne krótkookresowe oddziaływania mogą być spowodowane realizacją działań związanych z wszystkimi pracami budowlanymi, tj. budowa nowych ciągów komunikacyjnych czy budowa sieci wodociągowej oraz kanalizacyjnej. Przy realizacji działań inwestycyjnych może dochodzić do zaburzenia stosunków wodnych na etapie budowy. Ponadto realizacja działań wpłynie na degradację pokrywy glebowej. Długoterminowo prognozuje się występowanie oddziaływania nieskumulowanego związanego z budową ciągów komunikacyjnych, możliwe jest przedostawanie zanieczyszczeń ze spływających ciągów komunikacyjnych bezpośrednio do środowiska gruntowo - wodnego.

Im bardziej obszar jest zurbanizowany, tym większe jest społeczne przyzwolenie na wprowadzenie dodatkowych elementów antropogenicznych. Największy wpływ tych inwestycji będzie zauważalny na terenach otwartej przestrzeni, na obszarach atrakcyjnych pod względem krajobrazowym, a także na terenach charakteryzujących się cennym krajobrazem kulturowym. Na terenach leśnych percepcja wizualna będzie ograniczona. Z kolei na obszarach wyżynnych widoczność nowej infrastruktury może być znaczna.

Oddziaływania na krajobraz w ujęciu wizualnym będą miały miejsce zarówno na etapie budowy, jak i eksploatacji. Są one związane z pojawieniem się w przestrzeni nowych obiektów kubaturowych i infrastrukturalnych, zmianą ukształtowania terenu, a także wyburzeniem istniejących obiektów oraz usunięciem drzew i krzewów. Większość zmian w krajobrazie będzie miała charakter stały. Zmiany w miejscach służących wyłącznie na potrzeby budowy, które nie będą wykorzystywane po oddaniu przedsięwzięcia do eksploatacji, będą miały charakter odwracalny.

Pozytywny wpływ na krajobraz mogą mieć m.in. inwestycje z zakresu termomodernizacji, które poza zmniejszeniem ilości energii cieplnej zużywanej w budynku skutkują, poprzez ocieplenie ścian zewnętrznych, odświeżeniem budynku i nadaniem mu nowego wyglądu. Pozytywny bezpośredni i długoterminowy wpływ będą mieć także działania obejmujące zalesienie gruntów, odnowę lub przebudowę drzewostanów. Pozytywne będą również skutki zadań mających na celu przywrócenie funkcji społecznych, gospodarczych bądź rekreacyjnych terenom zdegradowanym, stanowiącym negatywny element krajobrazu Powiatu.

Negatywny wpływ na krajobraz związany jest z prowadzeniem inwestycji obejmujących budowę nowych obiektów, szczególnie o dużych gabarytach gdyż w wyniku ich realizacji na stałe zmieniony zostaje krajobraz. Spośród inwestycji ujętych w projekcie największy wpływ na krajobraz będą miały nowe drogi oraz te inwestycje śródlądowe, które będą miały duże gabaryty i rozmiary. Obiekty te mogą stanowić lokalną dominantę w krajobrazie. Budowa nowych odcinków dróg wpłynie także na większą fragmentację tj. przestrzeń będzie przedzielona liniowymi strukturami powodując powstanie płatów przestrzeni o mniejszej powierzchni.



Na krajobraz mogą wpłynąć negatywnie działania mające na celu ochronę poszczególnych komponentów środowiska czy zdrowia człowieka. Lokalny krajobraz może zostać zaburzony budową ekranów akustycznych, remontami, posadowieniem nowych anten nadawczych, kolektorów słonecznych. Jest to jednak bardzo subiektywne odczucie. Właściwie przeprowadzone prace, projekty wkomponowane w lokalny krajobraz nie powinny negatywnie wpłynąć na wygląd estetyczny obszaru. Należy dążyć do takiego ustalania lokalizacji, aby ograniczyć do minimum negatywny wpływ nie tylko na zdrowie ludzi, ale także na krajobraz przyrodniczy i kulturowy (na zasadzie kompromisu pomiędzy racjami inwestorów, a subiektywnymi odczuciami mieszkańców). Szczegóły lokalizacji tego typu obiektów ustalane będą w miejscowych planach zagospodarowania przestrzennego.

Ograniczenie wystąpienia negatywnych oddziaływań możliwe jest poprzez odpowiedni dobór lokalizacji planowanej inwestycji. Podczas realizacji danej inwestycji należy brać pod uwagę lokalne uwarunkowania, które w jak najmniejszy sposób będą wpływały na degradację środowiska. Przeciwdziałanie wystąpieniu negatywnych oddziaływań winno odbywać się na etapie planowania danej inwestycji. Opracowanie właściwego projektu, który uwzględniałby potrzeby ochrony środowiska oraz zasady zrównoważonego rozwoju, zarówno na etapie budowy jak i w fazie eksploatacji inwestycji pozwoli w znacznym stopniu ograniczyć negatywne oddziaływania.

**Na potrzeby ochrony krajobrazu oraz konieczności prowadzenia działań na rzecz zachowania i utrzymywania ważnych lub charakterystycznych cech krajobrazu należy ukierunkować i harmonizować wszelkie zmiany, które wynikają z procesów społecznych, gospodarczych i środowiskowych w myśl Europejskiej Konwencji Krajobrazowej sporządzonej we Florencji.**

#### *7.1.2. Wpływ na klimat oraz jakość powietrza atmosferycznego*

Realizacja działań zapisanych w Programie Ochrony Środowiska pozwoli wyeliminować negatywne oddziaływanie zanieczyszczeń do powietrza atmosferycznego, a tym samym wpłynie pozytywnie na warunki klimatyczne. Pozytywny wpływ na jakość powietrza będzie miała realizacja działań związanych ze zmianą systemu ogrzewania na bardziej efektywny ekologicznie i energetycznie, w tym wymiana ogrzewania węglowego na gazowe, olejowe lub geotermalne. Opracowany dokument zakłada także ograniczenie emisji ze źródeł punktowych obiektu energetycznego spalania paliw poprzez kontrolę instalacji oraz rozwój i modernizację systemów zaopatrzenia w ciepło z wykorzystaniem nowoczesnych energooszczędnych urządzeń i technologii w celu optymalizacji wykorzystania energii pierwotnej paliw.

Dość znaczący pozytywny wpływ na poprawę jakości powietrza oraz warunków klimatycznych prognozuje się w wyniku realizacji działań związanych z rozwojem energetyki odnawialnej. Planowane do realizacji zadania to przede wszystkim promocja wspierania rozwoju odnawialnych źródeł energii oraz



technologii zwiększających efektywne wykorzystanie energii i zmniejszające materiałochłonność gospodarki oraz wdrażanie projektów z zastosowaniem odnawialnych i alternatywnych źródeł energii, tj. wykorzystanie biogazu, biomasy, energii słonecznej, energii wiatru, pomp ciepła, energii spadku wód, wód geotermalnych. Rozpatrując szerszy horyzont czasowy realizacja działań związanych z wykorzystaniem energetyki odnawialnej winna być związana z szeroką i szczegółową analizą wpływu oddziaływania tych obiektów na florę i faunę.

Dodatkowo jednym z planowanych działań jest termomodernizacja budynków - przede wszystkim budynków użyteczności publicznej, tj. placówek oświatowych, świetlic itd. Podczas planowania procesów termomodernizacyjnych należy brać pod uwagę ich położenie oraz fakt, że przeprowadzanie prac może bezpośrednio oddziaływać na potencjalne siedliska zwierząt.

Zgodnie z art. 52 ust. 1 pkt 7 ustawy o ochronie przyrody, w stosunku do gatunków dziko występujących zwierząt objętych ochroną gatunkową obowiązuje zakaz niszczenia ich siedlisk i ostoi. Przed podejmowaniem jakichkolwiek prac inwestycyjnych należy przeprowadzić inwentaryzację budynków przewidzianych do termomodernizacji pod względem występowania w ich pobliżu gatunków dziko występujących zwierząt. W razie stwierdzenia występowania takich gatunków należy dostosować termin oraz sposób wykonania prac do okresów rozrodczych.

Potencjalnymi źródłami zanieczyszczenia powietrza mogą być działania związane z nielegalnym spalaniem odpadów w ramach gospodarstw domowych. W wyniku takowego spalania odpadów do powietrza emitowane są niebezpieczne zanieczyszczenia takie jak tlenki azotu, dwutlenki siarki, chlorowodór, fluorowodór itd. W dokumencie zakłada się objęcie wszystkich mieszkańców zorganizowanym systemem zbierania, co w znaczący sposób wpłynie na poprawę powietrza atmosferycznego, ponieważ wyeliminuje samodzielne zagospodarowanie odpadów przez mieszkańców. Likwidacja dzikich wysypisk, także wpłynie pozytywnie na powietrze atmosferyczne, przyczyni się to w znaczny sposób do zmniejszenia emisji odorów.

W przypadku eliminacji wyrobów zawierających azbest, potencjalnym zagrożeniem dla środowiska jest niewłaściwe prowadzenie demontażu prowadzące do emisji niebezpiecznych dla zdrowia i życia ludzi i zwierząt włókien azbestowych. Zadania te powinny być realizowane ze szczególną ostrożnością. Ostateczny efekt będzie jednakże korzystny, gdyż zagrożenie ze strony azbestu zostanie całkowicie wyeliminowane.

Negatywne krótkookresowe oddziaływanie na jakość powietrza atmosferycznego może wystąpić podczas wszystkich prac budowlanych, tj. budowa nowych ciągów komunikacyjnych, modernizacja dróg,



budowa nowych i modernizacja istniejących odcinków sieci kanalizacyjnej i wodociągowej, budowa sieci gazowej itd. Realizacja takich zadań jak budowa dróg, czy budowa nowych odcinków sieci będzie ingerowała w środowisko przyrodnicze, spowoduje degradację pokrywy glebowej oraz spowoduje krótkookresowe pylenie podczas realizacji inwestycji. W długoterminowej perspektywie wpłynie to jednak w sposób pozytywny na jakość powietrza atmosferycznego.

Problem adaptacji do zmian klimatu (w tym wzrostu temperatury, częstotliwości i nasilenia zjawisk ekstremalnych) ma charakter globalny. Odpowiedzią Rządu RP na opublikowaną przez Komisję Europejską Białą Księgę: Adaptacja do zmian klimatu: Europejskie ramy działania COM(2009)147 i Strategię UE w zakresie przystosowania do zmian klimatu COM (2013) 216 (opublikowaną przez Komisję Europejską w kwietniu 2013 r.), było uchwalenie Strategicznego Planu Adaptacji dla Sektorów i Obszarów Wrażliwych na Zmiany Klimatu do roku 2020 z perspektywą do roku 2030. Zgodnie z zapisami Strategicznego Planu, kluczowym wyzwaniem polityki rozwoju kraju jest zrównoważony rozwój i efektywna gospodarka z poszanowaniem zasobów środowiska i adaptacją do zmian klimatu. Realizacji tego celu ma służyć szereg działań o charakterze legislacyjnym, organizacyjnym, informacyjnym i naukowo - badawczym. Priorytetowo należy traktować przede wszystkim:

- ♦ ochronę przeciwpowodziową;
- ♦ ochronę przed suszą,
- ♦ systemy ostrzegania i reagowania w sytuacji zjawisk ekstremalnych,
- ♦ działania adaptacyjne w rolnictwie, leśnictwie, budownictwie, transporcie, infrastrukturze miejskiej, ochronie zdrowia, budownictwie, gospodarce przestrzennej, turystyce, na obszarach górskich, chronionych (w tym na obszarach Natura 2000).

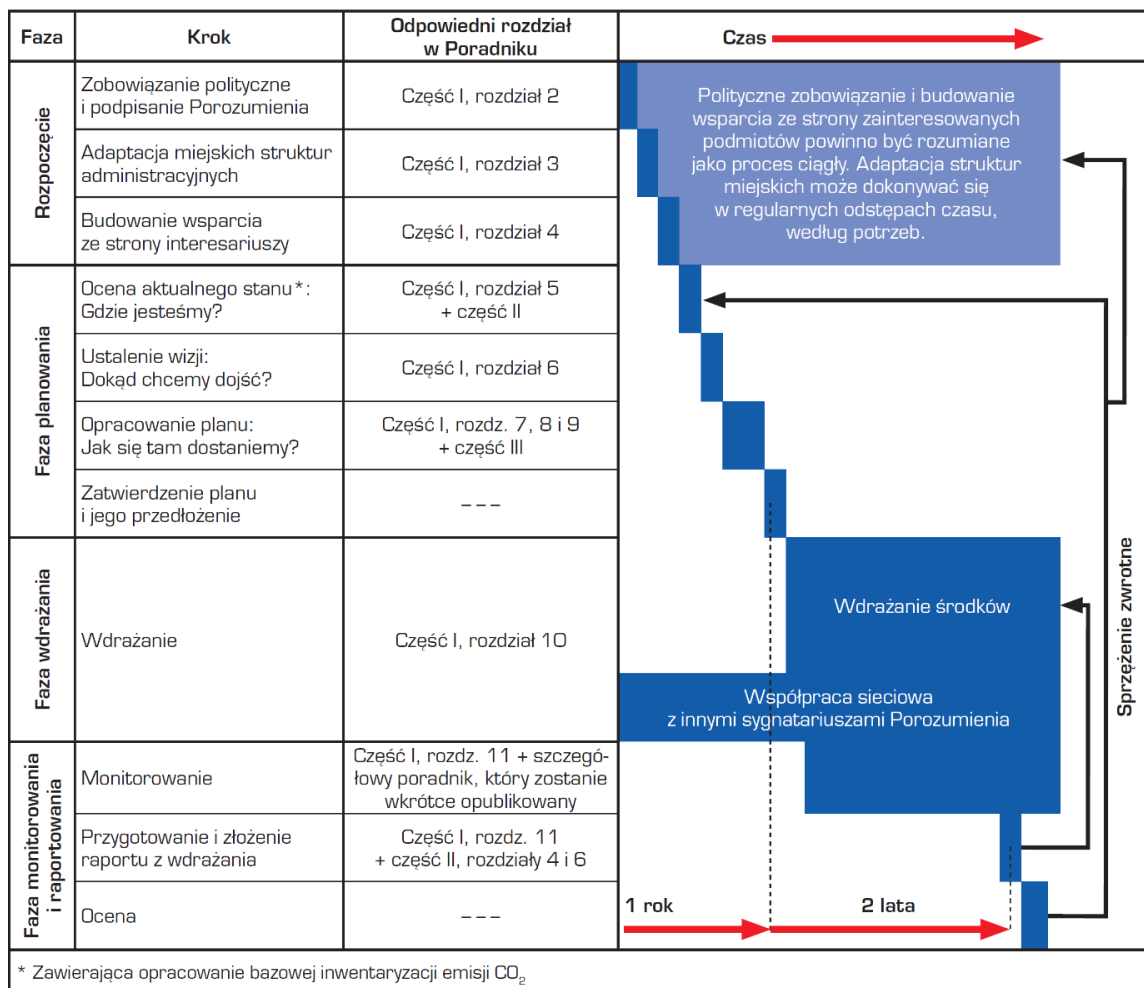
Wśród działań adaptacyjnych wyróżnia się: przedsięwzięcia techniczne (w tym rozbudowa infrastruktury przeciwpowodziowej), zmiany regulacji prawnych, szeroko rozumiany monitoring i edukacja w kierunku specyfiki zmian klimatu, ograniczenia ich skutków i w konsekwencji również zmian zachowań gospodarczych. Podstawą formułowania działań adaptacyjnych na poszczególnych szczeblach administracyjnych, winna być wnikliwa analiza specyfiki regionu i jego wrażliwości na skutki zmian klimatycznych. Adaptacja do zmian klimatu powinna „iść w parze” z realizacją działań ograniczających emisję gazów cieplarnianych. Realizacja działań adaptacyjnych przyczyni się do wzrostu stabilności rozwoju społeczno-gospodarczego w obliczu potencjalnych zagrożeń zmian klimatycznych i wpłynie pozytywnie na środowisko.

W zakresie ochrony klimatu oraz poprawy jakości środowiska i bezpieczeństwa ekologicznego należy również wspomnieć o dokumencie „Plan działań na rzecz zrównoważonej energii (SEAP)”. Plan



działań na rzecz zrównoważonej energii (SEAP) jest kluczowym dokumentem pokazującym, w jaki sposób sygnatariusz Porozumienia Burmistrzów zamierza do 2020 r. zrealizować swoje zobowiązania wynikające z przystąpienia do tej ambitnej inicjatywy. SEAP wykorzystuje rezultaty bazowej inwentaryzacji emisji w celu określenia priorytetowych obszarów działań oraz możliwości osiągnięcia przyjętego przez samorząd lokalny celu w zakresie redukcji emisji CO<sub>2</sub>. Ponadto definiuje on konkretne środki służące osiągnięciu tego celu, wraz z ich ramami czasowymi, i wskazuje osoby odpowiedzialne za ich wprowadzenie, co pozwala przełożyć długoterminową strategię na działania.

**Rysunek nr 4. Etapy opracowania i wdrażania SEAP**



Źródło: Poradnik „Jak opracować plan działań na rzecz zrównoważonej energii (SEAP)?”, Paolo Bertoldi, Damian Borás Cayuela, Suvi Monni, Ronald Piers de Raveschoot - Porozumienie Burmistrzów dla zrównoważonej gospodarki energetycznej na szczeblu lokalnym

Sygnatariusze zobowiązują się przedłożyć swoje plany działań w okresie roku od dnia przystąpienia do Porozumienia. SEAP nie może być traktowany jak dokument niezmienny i skończony, ponieważ okoliczności, w jakich powstał, ulegają zmianom, a prowadzone działania przynoszą określone skutki i doświadczenia. W związku z tym pożyteczne lub nawet konieczne może okazać się regularne aktualizowanie Planu.



Zobowiązania Sygnatariuszy Planu przedstawiono poniżej:

- ♦ Redukcja emisji CO<sub>2</sub> na swoim terenie o co najmniej 20% dzięki wdrożeniu Planu Działań na rzecz Zrównoważonej Energii (SEAP).
- ♦ Sporządzenie Bazowej Inwentaryzacji Emisji.
- ♦ Przedłożenie SEAP w ciągu roku od dnia podpisania Porozumienia.
- ♦ Przystosowanie struktur miejskich do realizacji niezbędnych działań.
- ♦ Mobilizacja społeczeństwa obywatelskiego.
- ♦ Sporządzanie raz na dwa lata raportu z wdrażania planu.

Należy pamiętać, że szanse na zwiększenie redukcji emisji rosną wraz z realizacją każdego nowego projektu, uprzednio zatwierdzonego przez samorząd lokalny. Strata takiej szansy może mieć znaczące i długotrwałe skutki. Oznacza to, że planując nowe inwestycje należy brać pod uwagę efektywne wykorzystanie energii i redukcję emisji, nawet jeżeli SEAP nie został jeszcze skończony czy zatwierdzony.

Głównymi sektorami wchodzącymi w zakres SEAP są budynki, wyposażenie/urządzenia oraz transport miejski. Plan ten może również uwzględniać działania w obszarze lokalnej produkcji energii elektrycznej (wykorzystanie paneli fotowoltaicznych, energii wiatrowej, kogeneracji; usprawnienie lokalnego wytwarzania energii elektrycznej) oraz lokalnej produkcji ciepła/chłodu. Ponadto SEAP powinien obejmować te obszary, w których władze lokalne mogą wywierać wpływ na zużycie energii w perspektywie długoterminowej (jak planowanie przestrzenne), popierać na rynkach produkty i usługi efektywne energetycznie (zamówienia publiczne) oraz zachęcać do zmiany przyzwyczajeń użytkowników energii (współpraca z mieszkańcami i zainteresowanymi stronami). Zamieszczony poniżej wykres przedstawia kluczowe etapy opracowania i wdrażania SEAP. Jak widać proces realizacji SEAP nie jest linearny, a niektóre etapy mogą częściowo pokrywać się z innymi.

#### *7.1.3. Wpływ na różnorodność biologiczną, rośliny i zwierzęta, przyrodę, obszary o szczególnych właściwościach naturalnych oraz zasoby naturalne*

Zgodnie z założeniami Programu Ochrony Środowiska realizacja niektórych zadań założonych w dokumencie może wywierać krótkookresowy negatywny wpływ na różnorodność biologiczną. Planowane inwestycje mogą wywierać negatywne oddziaływanie na organizmy żywe. Związane jest to przede wszystkim z realizacją działań inwestycyjnych, tj. budowa dróg, rozbudowa sieci wodociągowej i kanalizacyjnej, termomodernizacja obiektów użyteczności publicznej, rozbudowa sieci gazowej. Podczas ich realizacji mogą nastąpić negatywne oddziaływania związane z oddziaływaniem hałasu oraz usunięciem części roślinności.



Zgodnie z art. 52 ust. 1 pkt 4 ustawy o ochronie przyrody, w stosunku do gatunków dziko występujących zwierząt objętych ochroną gatunkową obowiązuje zakaz niszczenia ich siedlisk i ostoi. Przed podejmowaniem jakichkolwiek prac inwestycyjnych należy przeprowadzić analizę możliwości wystąpienia negatywnego oddziaływania na obszary o szczególnych walorach naturalnych występujących na terenie Powiatu Szczycieńskiego. Przeciwdziałanie wystąpieniu negatywnych oddziaływań winno odbywać się na etapie planowania danej inwestycji.

#### 7.1.3.1. Oddziaływanie elektrowni wiatrowych na ptaki

Przyjmuje się, że wpływ farm wiatrowych na ptaki dotyczy czterech aspektów:

- ♦ zabijanie - śmiertelność bezpośrednia wskutek zderzeń ptaków z obiektami farm (*collision mortality*),
- ♦ odstraszenie - efektywna utrata lęgówisk lub żerowisk wywołana wypieraniem ptaków (*displacement due to disturbance*),
- ♦ efekt bariery - zmiany tras przelotów wymuszone unikaniem siłowni (*barrier effect*),
- ♦ utrata siedlisk - bezpośrednia utrata lęgówisk lub żerowisk wskutek przekształceń terenu wywołanych budową farmy (*habitat change & loss*).

Poniższe informacje pochodzą z opracowania "Wpływ farm wiatrowych na ptaki. Rodzaje oddziaływań, ich znaczenie dla populacji ptasich i praktyka badań w Polsce" - dr Andrzej Wuczyński - Notatki Ornitologiczne 2009, 50: 206 -227.

#### **Zabijanie - śmiertelność bezpośrednia wskutek zderzeń ptaków z obiektami farm**

- ♦ *Śmiertelność bezpośrednia*

Śmiertelność ptaków wskutek kolizji z obiektami farm wiatrowych jest najbardziej znanym rodzajem oddziaływania i jednym z najbardziej kontrowersyjnych aspektów rozwoju energetyki wiatrowej. Ptaki giną najczęściej wskutek zderzeń ze śmigłami rotora, wieżą lub gondolą turbiny, a także z towarzyszącymi obiektami, jak maszty meteorologiczne lub linie przesyłowe. Prawdopodobieństwo zderzeń wzrasta w warunkach złej widoczności - nocą, w czasie mgły lub deszczu – a także wskutek przyciągającego i dezorientującego ptaki oświetlenia turbin.

Ponieważ systematyczne poszukiwanie ofiar w otoczeniu turbin jest jak dotąd podstawową metodą oszacowania liczby ofiar, najwięcej wyników dotyczących śmiertelności ptaków pochodzi z krajów o dużej





liczbie zainstalowanych elektrowni wiatrowych. Wciąż jednak niewiele jest ocen wymaganych do wiarygodniejszego obliczenia wskaźników rocznej śmiertelności. Uważa się, że liczba ofiar jest powszechnie, choć niecelowo zaniżana, co wynika z trudności metodycznych w ich odszukaniu, np. wskutek aktywności padlinożerców lub obecności gęstej roślinności wokół turbin. Surowe wyniki liczeń są więc niewystarczające i regułą jest stosowanie współczynników korygujących, obliczonych eksperymentalnie.

Wróblowe *Passeriformes* i szponiaste *Falconiformes*, a w mniejszym stopniu także mewowce *Lari* i blaszkodziobe *Anseriformes* należą do ptaków szczególnie podatnych na kolizje z turbinami. Przewaga wróblowych zaznacza się w wynikach z wielu farm europejskich, w tym z rejonu Polski, np. stanowiły one sześć spośród siedmiu ofiar znalezionych pod turbinami farmy Gnieżdżewo koło Pucka.

Można przypuszczać, że wartość ta jest zaniżona, gdyż zestawienie zawiera wszelkie znane przypadki, a nie tylko pochodzące z systematycznych przeszukiwań otoczenia turbin, zapewne więc niedoszacowany jest udział trudniejszych do zauważenia, małych ptaków. Duży udział ptaków szponiastych wśród ofiar kolizji jest charakterystyczną cechą niektórych rejonów. Wynika to z wysokiej liczebności lokalnej tych ptaków (lęgowych lub przelotnych), ale także z ich cech behawioralnych – specyfiki lotu, małej płochliwości.

- ♦ *Przyczyny zderzeń*

Kolizje ptaków z elektrowniami wiatrowymi notowane są w ciągu dnia i nocy. Generalną ich przyczyną jest niezauważanie przez ptaki przeszkód, w tym obracających się śmigieł. W przypadku kolizji dziennych tłumaczącą je, prawdopodobną hipotezą jest zjawisko "zamazywania ruchu" (motion smear lub motion blur, doświadczamy je obserwując np. koła jadącego roweru). Polega ono na utracie zdolności siatkówki oka do rejestrowania szybko poruszających się obiektów, nasila się wraz ze wzrostem szybkości oraz zmniejszaniem odległości od obiektu.

Doświadczenia na ptakach wykazały, że odległość, w jakiej zjawisko to występuje wynosi około 20 m w przypadku małych, szybkoobrotowych turbin oraz ok. 50 m w przypadku turbin dużych. Zamazywanie ruchu dotyczy przede wszystkim końcowych części śmigieł, gdzie prędkość liniowa jest największa - do 250 km/h we współczesnych turbinach. Przypuszcza się, że zjawisko to jest odpowiedzialne za znaczną część śmiertelności ptaków drapieżnych na farmach wiatrowych, zwłaszcza że do zderzeń tej grupy ptaków dochodzi niemal wyłącznie w ciągu dnia. Wiąże się to także z ich ograniczoną manewrowością, zwłaszcza gatunków opierających lot głównie na prądach termicznych. W celu zminimalizowania kolizji trwają poszukiwania metod znakowania śmigieł, zwiększającego ich widoczność: malowanie różnokolorowymi farbami, stosowanie zróżnicowanych wzorów czy powłok emitujących



ultrafiolet. Niestety, dotychczasowe wyniki nie są satysfakcjonujące, zarówno eksperymenty neuropsychologiczne, jak i badania terenowe z wykorzystaniem oznakowanych turbin, nie wskazują na możliwość istotnego zredukowania śmiertelności ptaków.

Zderzenia w czasie nocy dotyczą głównie ptaków migrujących - na lądzie zwłaszcza drobnych wróblowych. Ciemność w oczywisty sposób ogranicza możliwość zauważenia turbin, zwłaszcza przez ptaki o aktywności dziennej, liczba kolizji jest więc funkcją częstości wkraczania w sytuacje kolizyjne. Zderzenia są konsekwencją zbieżności trzech faktów: dużej wysokości turbin, ich oświetlenia oraz niekorzystnej pogody. W niezakłóconych warunkach pułap, na jakim odbywa się nocna migracja ptaków nad lądem znacznie przewyższa wysokość największych turbin. Zmienia się to jednak przy niekorzystnych warunkach pogodowych, tj. w czasie mgły, deszczu, niskiego poziomu chmur lub wiatru przeciwnego do kierunku migracji. Ptaki wówczas znacznie obniżają pułap wkraczając w strefę kolizyjną. Ma to miejsce także w czasie przekraczania masywów górskich oraz każdej doby w okresie zmierzchu - kiedy ptaki wzbijają się do lotu - i świtu, kiedy lądują poszukując miejsc odpoczynku dziennego. Ponieważ wszystkie te sytuacje zdarzają się regularnie, liczba kolizji dotyczących nocnych migrantów bywa znaczna.

Czynnikiem silnie zwiększającym niebezpieczeństwo kolizji jest iluminacja turbin, uważana za konieczną ze względu na bezpieczeństwo w ruchu lotniczym i morskim. Wbrew oczekiwaniom, nie ostrzega ona, lecz przyciąga i dezorientuje ptaki, zwłaszcza w opisanych warunkach pogodowych. Uważa się, że iluminacja jest jednym z najistotniejszych czynników odpowiedzialnych za wysoką, a czasem masową śmiertelność ptaków wskutek zderzeń z wysokimi obiektami, jak budynki, wieże radiowo-telewizyjne, itp. Interesujące, że liczba kolizji bywa niezależna od tego czy elektrownie pracują czy są wyłączone. Wskazuje to, że turbiny stanowią niebezpieczeństwo dla nocnych migrantów jako fizyczne przeszkody na trasie przemieszczania się, podobnie jak inne wysokie obiekty, natomiast niezależnie od specyfiki ich pracy.

♦ *Poziom śmiertelności*

Skala zjawiska jest bardzo różna i zależna od wielu czynników. Podawana jest zazwyczaj w postaci generalnych estymatorów śmiertelności rocznej w przeliczeniu na turbinę, rzadziej na megawat zainstalowanej mocy lub jednostkę powierzchni rotora (odpowiednio liczba ofiar/turbinę/rok, liczba ofiar/MW/rok lub liczba ofiar/m<sup>2</sup> powierzchni rotora/rok).

Istnieje wiele farm o niemal zerowej liczbie kolizji, na innych zaś notuje się rocznie kilkadziesiąt ofiar w przeliczeniu na turbinę oraz setki na całej farmie. Na lądowych farmach europejskich przeciętna liczba kolizji waha się od zaledwie kilku do 64 ptaków/turbinę/rok. Zestawienie ocen śmiertelności wykonanych na 34 farmach wiatrowych w 9 państwach wskazało wartość średnią wynoszącą 8,1, zaś



medianę 1,7 ofiar/turbinę/rok. Odpowiednie wartości dla ptaków drapieżnych wynosiły 0,6 i 0,3 ofiary/turbinę/rok. Podane wartości stanowią średnie wyliczone dla całych farm. Choć są użytecznymi wskaźnikami, należy je stosować z dużą ostrożnością, gdyż mogą maskować silny, jednostkowy wpływ pojedynczych turbin lub ich grup, a także wpływ farmy jako całości. Niska średnia wartość może też ukryć silne oddziaływanie całej farmy w przypadku dużej liczby zainstalowanych turbin.

Wiele spośród przedstawionych wyników dotyczy farm wyposażonych w niskie, szybkoobrotowe turbiny starszego typu. Obecnie są one zastępowane mniejszą liczbą urządzeń o dużej mocy, które jednak są znacznie wyższe i mają ogromną średnicę rotora. Niestety nie jest jasne, które turbiny generują większą śmiertelność ptaków. Oznacza to, że skutki tej zamiany pozostają nieznane, zarówno biorąc pod uwagę pojedynczą turbinę, farmę czy też rozwój energetyki wiatrowej w skali całych państw. Jest to jedna z najważniejszych kwestii wymagająca pilnego wyjaśnienia. Wiadomo natomiast, że poziom śmiertelności jest silnie uzależniony od usytuowania farmy. Z reguły więcej ofiar notowano w rejonach masowych koncentracji, np. na szlakach wędrówkowych czy w pobliżu rozległych terenów podmokłych. Zależność skali śmiertelności od liczebności ptaków jest powszechnie uznawana, choć nie zawsze potwierdzana badaniami.

#### ***Odstraszanie - efektywna utrata lęgówisk lub żerowisk wywołana wypieraniem ptaków***

Dla zdecydowanej większości gatunków ptaków pojawienie się w danym miejscu farmy wiatrowej zmniejsza jego atrakcyjność i dostępność, niezależnie od okresu fenologicznego czy typu środowiska. Nie tylko na etapie budowy, ale też przez lata eksploatacji obecność turbin, hałas, wibracje, wizyty personelu obsługującego i pojazdów powodują zaburzenia w zachowaniach ptaków i prowadzą do efektywnej utraty dostępnych dotąd środowisk.

Ptaki mogą być wypierane do mniej dogodnych miejsc, co ogranicza możliwości reprodukcji, żerowania czy przeżycia. Skala oddziaływania silnie zależy od środowiska, grupy taksonomicznej i okresu. Można ją oszacować porównując liczebności ptaków stwierdzane w danym miejscu przed i po zbudowaniu farmy, porównując liczebności na farmie i powierzchniach kontrolnych lub też w różnych odległościach od farmy w obrębie tego samego środowiska. Istotną miarą określającą reakcje ptaków na obecność farmy jest też dystans odstraszania, czyli odległość od turbin w jakiej notuje się brak lub obniżenie liczebności ptaków gniazdujących lub żerujących.

Biorąc pod uwagę wielkości rewirów ptaków, stopień zagrożenia poszczególnych gatunków czy ich podatność na oddziaływanie farm wiatrowych, formułowane są zalecenia dotyczące bezpiecznego lokalizowania inwestycji. Niestety brakuje spójnych międzynarodowych rozwiązań, co zapewne ma związek ze stopniem przekształcenia krajobrazu poszczególnych państw i dostępnością dużych powierzchni nadających się pod inwestycje wiatrowe.



♦ *Wpływ okresu i pozycji taksonomicznej*

Istnieje ogólna zależność, iż efekt odstraszenia ptaków jest silniejszy w okresach migracji i zimowania niż w okresie lęgowym. Ponadto, drobne ptaki wróblowe są mniej podatne na wypłaszanie niż ptaki "duże", zwłaszcza te związane z terenami otwartymi.

W przypadku lęgowych ptaków wróblowych najczęściej nie notowano zmniejszania liczebności wskutek obecności turbin. Obfite wyniki obejmujące monitoring przed- i pokonstrukcyjny lub porównujące liczebności na terenie farm wiatrowych i na powierzchniach kontrolnych poza nimi, nie wykazały istotnego wpływu pojawienia się farm na występowanie kilkudziesięciu gatunków ptaków wróblowych. Nie stwierdzono także reakcji ilościowej ptaków krajobrazu rolniczego na obecność turbin. Prace wykazujące negatywny wpływ na liczebność lęgowych ptaków wróblowych są mniej liczne.

Ogólnie, podsumowania międzytaksonowe wskazują, że ptaki wróblowe stanowią grupę najmniejszego ryzyka, tzn. udział osobników podlegających negatywnemu oddziaływaniu elektrowni stanowi nieistotną część z reguły licznych populacji poszczególnych gatunków. W odróżnieniu od wróblowych, dane dotyczące innych rzędów ptaków są mniej jednoznaczne.

Ptaki drapieżne, ze względu na rozmiary ciała, mniejszą manewrowość i częste wykorzystywanie pułapów kolizyjnych, uważa się za grupę szczególnie narażoną na negatywny wpływ elektrowni wiatrowych. Dostępne, stosunkowo liczne dane, omawiają jednak głównie stopień śmiertelności wskutek kolizji z turbinami, który lokalnie może być bardzo duży, natomiast mało jest danych o efekcie odstraszenia. Dostępne badania wykazały:

- ♦ brak lub nieistotny wpływ na ptaki żerujące,
- ♦ prawdopodobne, lokalne zmiany rozmieszczenia rewirów gniazdowych sięgające 200-300 m wokół turbin,
- ♦ wpływ wywołwany kolizjami silniejszy od odstraszenia, lecz wciąż niewielki.

Grupą szczególnie podatną na wypłaszające oddziaływanie elektrowni są ptaki wodne. Dystans odstraszenia sięga w przypadku ptaków wodnych kilkuset metrów, co jest wartością większą niż u innych ptaków. Badania określiły ten dystans na 300 m w przypadku lęgowych i 800 m w przypadku zimujących ptaków wodnych, podkreślając jednak, że wnioski z różnych badań mogą być niejednakowe lub sprzeczne.

W przypadku farm lądowych wyraźny wpływ na ptaki wodne dotyczy okresu pozalęgowego i ptaków żerujących. Okresowo bardzo liczne w Polsce gęsi należą do ptaków wyjątkowo wrażliwych na



plósenie. Ptaki te wymagają dużych, nieosłoniętych przestrzeni, takich jak rozległe akweny wodne stanowiące noclegowiska oraz duże, otwarte pola będące żerowiskami. Wymagania te sprawiają, że niezależnie od niskiej śmiertelności bezpośredniej, notowany jest silny odstraszający efekt obecności turbin wiatrowych na migrujące i żerujące gęsi. Powoduje on zmiany miejsc żerowania lub nawet porzucanie dotychczas zajmowanych żerowisk.

- ♦ *Rzekome przyzwyczajanie się ptaków do farm wiatrowych*

Często podnoszonym argumentem, mającym wskazywać na mały wpływ farm wiatrowych na ptaki, jest ich przyzwyczajanie się do obecności turbin. W dłuższej perspektywie niwelowałyby to ewentualny początkowy ubytek populacji. Niestety, w świetle istniejących danych argument ten nie może być brany pod uwagę. Wprawdzie zjawiska takiego nie można wykluczyć, lecz jak dotąd brakuje dowodów świadczących o jego istnieniu.

Regularne obserwacje ptaków w bezpośredniej bliskości pracujących turbin wiatrowych nie świadczą o przyzwyczajaniu się, ale najczęściej o wrodzonej i gatunkowo specyficznej tolerancji na zakłócenia. Dowód na przyzwyczajanie stanowiłoby zmniejszenie śmiertelności w dłuższym okresie istnienia farmy (przy stabilnym stanie populacji), wzrost liczebności lub przynajmniej zahamowanie jej spadku w kilka-kilkanaście lat po wybudowaniu farmy, ewentualnie zmniejszenie dystansu odstraszania. Wyniki dotychczasowych badań nie dostarczają takich dowodów.

### ***Efekt bariery - zmiany tras przelotów wymuszone unikaniem siłowni***

Obecność farmy wiatrowej może modyfikować trasy i sposób lotu ptaków. Dotyczy to zarówno migrantów, jak również ptaków odbywających lokalne przeloty pomiędzy gniazdem lub miejscem odpoczynku, a żerowiskami. Zjawisko to, zwane efektem bariery, jest rodzajem odstraszania ptaków będących w locie. Ich reakcja może być zróżnicowana - od nieznacznej zmiany kierunku lotu, szybkości czy pułapu, aż do szerokiego omijania farmy i efektywnej utraty jej obszaru. Skutkiem tego oddziaływania jest zwiększenie wydatków energetycznych co, jak się przypuszcza, może prowadzić do pogorszenia kondycji zwierząt. Przy tym rodzaju oddziaływania, bardziej jeszcze niż przy wcześniej opisanych, odczuwalny jest niedostatek danych pozwalających na ocenę skali problemu. Główna trudność wynika z faktu, że ogromny odsetek ptaków migruje nocą. Bardzo trudno jest wówczas obserwować zachowania ptaków, nawet z wykorzystaniem specjalistycznego sprzętu, takiego jak radary czy kamery termowizyjne.

Efekt bariery jest powszechnym zjawiskiem, któremu podlega większość przebadanych gatunków lub grup gatunków ptaków. Szczególnie silny jest w przypadku gęsi, żurawi, kań *Milvus sp.* i wielu drobnych



ptaków. Z kolei do mniej wrażliwych zaliczają oni kormorany *Phalacrocorax carbo*, czaple siwe *Ardea cinerea*, różne gatunki kaczek, mew i rybitw, a także myszołowy *B. buteo*, pustułka *F. tinnunculus*, szpaki *Sturnus vulgaris* i wrony *Corvus cornix*. Znamienne, że niektóre z tych mniej płochliwych ptaków są równocześnie jednymi z najczęstszych ofiar kolizji z turbinami, np. myszołów, szpak, mewa. W zależności od gatunku różny jest także dystans, w jakim ptaki omijają farmę, np. ocenia się, że w odniesieniu do blaszkodziobych wynosi 100–3000 m.

W przypadku efektu bariery skala wpływu jest uzależniona od tego, jak często ptaki mu podlegają. Szczególnie istotny może być w sytuacji permanentnego rozdzielania istotnych dla ptaków obszarów i wielokrotnych przelotów wydłużoną trasą, np. gniazdo – żerowisko. Niekorzystne jest także nakładanie się podobnych oddziaływań przez wiele farm napotykanym przez ptaki na trasie migracji, co określane jest jako tzw. efekt skumulowany. Mimo niewątpliwego wpływu na poszczególne osobniki, pary czy stada, dotychczasowe badania nie potwierdziły istotnego wpływu efektu bariery na trwałość populacji ptaków.

***Utrata siedlisk - bezpośrednia utrata lęgówisk lub żerowisk wskutek przekształceń terenu wywołanych budową farmy***

Budowa farmy wiatrowej oznacza przekształcenie gruntów o określonej powierzchni. Dotyczy to terenów zajmowanych przez stopę każdej turbiny, dróg dojazdowych, budynków towarzyszących czy nadziemnych lub doziemnych linii przesyłowych. Infrastruktura ta wyłącza teren z dotychczasowego użytkowania, zatem wywołuje utratę istniejących środowisk. Uważa się, że strata ta stanowi 2–5% całej powierzchni współczesnych inwestycji wiatrowych, co w przypadku największych z nich przekłada się na duży obszar. Ogólnie jednak podana wartość procentowa jest niska i w zdecydowanej większości przypadków bezpośrednia utrata terenu jest najmniej znaczącym rodzajem oddziaływania farm wiatrowych na ptaki.

Istnieją jednak przykłady lokalizacji, w których lokalne populacje mogą zostać istotnie uszczuplone wskutek przekształceń terenu. Dotyczy to miejsc o wysokiej wartości przyrodniczej, obejmujących zwarte obszary cennych środowisk skupiających trwale populacje niektórych gatunków. Obecność zgrupowań lub linii turbin, a zwłaszcza nowoutworzonych dróg dojazdowych, może spowodować fragmentację takiego terenu i częściowe rozdzielanie populacji, a w konsekwencji pogorszenie ich kondycji. Głębokie wykopy wymagane dla posadowienia turbin mogą naruszyć lokalne układy hydrologiczne, w szczególności na terenach podmokłych (torfowiska, łąki). Może to spowodować istotne zmiany reżimu wodnego prowadzące do przekształcenia środowisk na obszarze znacznie większym niż powierzchnia farmy.



Bezpośrednia utrata łągowisk lub żerowisk jest oczywista w przypadku farm wiatrowych budowanych na terenach zadrzewionych lub zakrzewionych, w związku z koniecznością usunięcia dużych płatów wysokiej roślinności. W Polsce prawdopodobnie większość lokalizacji farm wiatrowych planowana jest na użytkach rolnych, gdzie utrata środowisk zapewne również będzie najmniej istotnym oddziaływaniem. Dominacja użytków rolnych w kraju stwarza dużą dostępność tego typu siedlisk, zatem utrata ich części nie powinna wywołać znaczących konsekwencji dla stabilności populacji ptaków krajobrazu rolniczego.

Nie zmienia to faktu, że ważny, negatywny wpływ mogą mieć opisane wcześniej rodzaje oddziaływań, przy których utrata terenów może dodatkowo kumulować wpływ. Biorąc pod uwagę tereny poza agrocenozami, ze względu na utratę i fragmentację środowisk szczególnie niekorzystne wydają się lokalizacje farm w całym pasie gór i pogórzy na południu kraju, na terenach leśnych, łąkowych i mokradłowych.

Z kolei w celu zapobieżenia fragmentacji odpowiednie wydaje się łączenie funkcji gospodarczych, tj. sytuowanie farm w terenach z już istniejącą infrastrukturą drogową czy przemysłową - wzdłuż autostrad, na obrzeżach dużych zakładów, na hałdach - jednak każdorazowo po sprawdzeniu wartości przyrodniczej terenu. Podsumowując, niezależnie od wspomnianych wielokrotnie braków w wiedzy, panuje ogólna zgodność większości wyników, co do następujących kwestii:

- ♦ oddziaływanie farm wiatrowych na liczebność ptaków istnieje i ma charakter głównie negatywny, jednak skala wpływu jest różna, od ledwie zauważalnej do prawdopodobnie bardzo istotnej dla trwałości lokalnych populacji niektórych gatunków,
- ♦ oddziaływanie ma charakter bezpośredni (śmiertelność) i pośredni, bez wskazywania które z nich jest istotniejsze; niejasne pozostają też mechanizmy leżące u podstaw tych oddziaływań,
- ♦ konieczne jest podejmowanie wysiłków minimalizujących negatywny wpływ. Właściwy wybór lokalizacji farmy jest uważany za najważniejszą metodę minimalizacji, a jego dokonanie musi się każdorazowo opierać na szczegółowych badaniach terenowych poprzedzających decyzję o budowie,
- ♦ istnieje pilna potrzeba dalszych badań, gdyż dla wielu gatunków i grup ptaków wciąż nie da się określić rzeczywistego wpływu, w szczególności odczuwalny jest brak danych długoterminowych.



## **Podsumowanie**

Wyniki dobrze przeprowadzonych badań monitoringowych pozwalają z dużym prawdopodobieństwem stwierdzić, czy budowa farmy wiatrowej wywołuje spadek lokalnej liczebności ptaków. Bardzo rzadko jednak odpowiadają na pytanie, czy spadek ten (jeśli stwierdzony) oznacza rzeczywiste zmniejszenie stanu populacji ptaków, czy raczej zmianę ich rozmieszczenia wywołaną przeniesieniem się części osobników w inne rejony. Nie wiadomo też, jak istotna z punktu widzenia regionalnej liczebności gatunku jest dodatkowa śmiertelność wywoływana przez farmy wiatrowe. Brakuje więc odpowiedzi na najważniejsze pytanie - czy realizacja inwestycji wiatrowych zagraża trwałości lokalnych populacji ptaków. Ze względu na złożoność zagadnienia i wysokie koszty badań niewiele odpowiednich danych można znaleźć w całej światowej literaturze ornitologicznej.

Podstawowym warunkiem jest przeprowadzenie wieloletniej serii badań, bowiem wraz z upływem lat od wybudowania farmy skala negatywnego oddziaływania nasila się. To oznacza, że monitoring krótkoterminowy, 2-5-letni jest niewystarczający do oceny rzeczywistych zmian liczebności ptaków. Równocześnie potrzebne jest konstruowanie zaawansowanych, predykcyjnych modeli demograficznych i przestrzennych umożliwiających odróżnienie zmian w rozmieszczeniu ptaków od zmian populacyjnych.

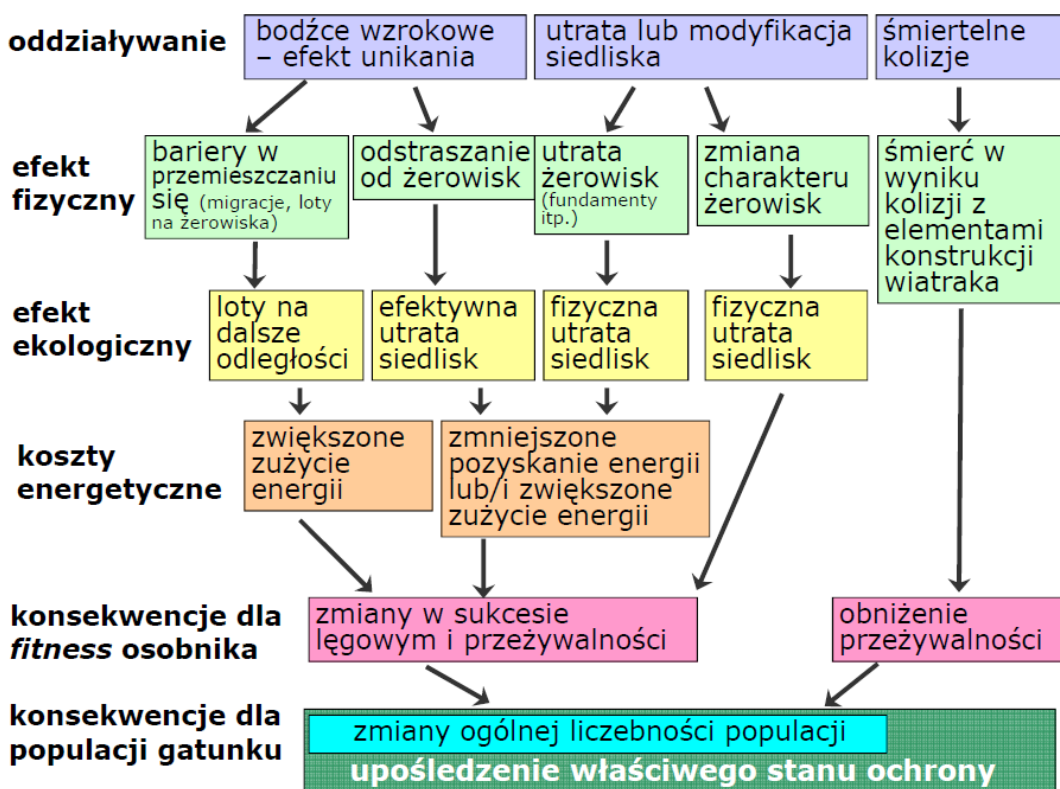
W oparciu o modele demograficzne przewiduje się, że już stosunkowo mała dodatkowa śmiertelność wywoływana przez farmy wiatrowe (0,1% w stosunku do innych, w tym naturalnych przyczyn śmierci) może się znacząco przyczynić do spadku populacji, o ile nie będzie kompensowana zależnym od zagęszczenia wzrostem reprodukcji. Spadek ten okazuje się wyraźniejszy w przypadku ptaków krótko żyjących niż długowiecznych. Te jednak mają mniejsze szanse na odbudowanie strat ze względu na mniejsze tempo reprodukcji, dłuższy okres osiągania dojrzałości i mniej liczne populacje. W sumie więc dodatkowa śmiertelność powodowana przez farmy będzie miała silniejszy negatywny wpływ na populacje ptaków długowiecznych, takich jak drapieżniki czy ptaki morskie.

Wniosek ten został potwierdzony w badaniach dotyczących analizy demograficznej. Kolizje z turbinami mogą mieć wpływ na populacje gatunków zmniejszających liczebność, są też szczególnie istotne w okresie lęgowym, kiedy śmierć dorosłego osobnika może oznaczać stratę całego lęgu. Dane niemieckie wskazują na wyjątkowo wysoką śmiertelność kani rudej *Milvus milvus* i bielika, co jest niepokojące uwzględniając ich status ochronny. Porównując liczbę kolizji i wielkość krajowych populacji tych gatunków, oszacowano, że dodatkowa śmiertelność powodowana przez farmy wynosi 0,3% w przypadku kani rudej i 0,7% w przypadku bielika. Ponieważ połowa światowej populacji pierwszego gatunku zasiedla obszar Niemiec (10,5-14 tys. par, BirdLife International 2004), ograniczenie rozmiaru śmiertelności kań autorzy ci uznają za jedno z priorytetowych zadań badawczych.



W związku z występowaniem na terenie Powiatu Szczycieńskiego obszarów chronionych, przed przystąpieniem do realizacji inwestycji polegających na budowie farm wiatrowych należy wykonać analizę przedrealizacyjną wpływu lokalizacji farmy na obszary występowania ptaków i nietoperzy w szczególności ptaków będących przedmiotem ochrony obszarów specjalnej ochrony ptaków. Analiza powinna obejmować obserwacje prowadzone w okresie minimum jednego roku, a także powinna obejmować dużą ilość obserwacji ptaków szczególnie w trakcie ich migracji.

Rysunek nr 5. Oddziaływanie elektrowni wiatrowych



Źródło: "Oddziaływanie farm wiatrowych na ptaki - mechanizmy, metody prognozowania i krajowa praktyka" Przemysław Chylarecki Muzeum i Instytut Zoologii PAN Ogólnopolskie Towarzystwo Ochrony Ptaków

Ocena oddziaływania wpływu lokalizacji farmy wiatrowej na ptaki powinna oceniać wrażliwość danego terenu i prognozować rozmiar i rodzaj oddziaływania na występujące gatunki ptaków. Aby zminimalizować wpływ farm wiatrowych na bielika, kanię rudą czy też bociana czarnego należy w analizie przedrealizacyjnej zwrócić szczególną uwagę na miejsca regularnego przebywania tych ptaków. Ptaki te są szczególnie narażone na kolizje w związku z tym w miejscach ich regularnego przebywania należy unikać lokalizacji nawet pojedynczych siłowni. Zaleca się także wykluczenie możliwości lokalizacji elektrowni wiatrowych w miejscach zidentyfikowanych jako miejsca żerowania i odpoczynku ptaków migrujących, a także w miejscu występowania korytarzy ekologicznych i tras przelotowych ptaków wędrujących.



Podsumowując lokalizacja turbin wiatrowych powinna następować w miejscach w których analiza predealizacyjna wykazała brak lub też minimalne oddziaływanie na ptaki stanowiące przedmiot ochrony.

#### 7.1.3.2. Oddziaływanie elektrowni wiatrowych na nietoperze

*Poniższe informacje pochodzą z opracowania "Tymczasowe wytyczne dotyczące oceny oddziaływania elektrowni wiatrowych na nietoperze". Dokument zarekomendowany przez Komisję ds. Ochrony Zwierząt przy Państwowej Radzie Ochrony Przyrody.*

Wiedza na temat oddziaływania turbin i farm wiatrowych na środowisko, a szczególnie na nietoperze, jest obecnie ograniczona, istnieje zatem potrzeba prowadzenia dalszych badań. Dotychczasowe badania potwierdzają duży potencjalny wpływ farm wiatrowych na nietoperze, w wyniku zderzeń bądź utraty łowisk. Niezbędne są dalsze projekty badawcze, zwiększające wiedzę o oddziaływaniu farm wiatrowych na nietoperze, zarówno na poziomie osobnika jak i populacji.

W porównaniu z ptakami, ogólna znajomość biologii nietoperzy jest raczej wybiórcza i niewiele wiadomo o trasach ich wędrówek przez Europę. Informacje o tym są kluczowe dla określenia zagrożeń podczas planowania nowych przedsięwzięć wiatrowych. Ponadto projekty badawcze winny oceniać zagrożenie dla nietoperzy stwarzane przez istniejące farmy wiatrowe. W szeregu najnowszych badań europejskich i amerykańskich określono potrzeby badawcze, dzielące się na sześć kategorii:

- ♦ rozwój metodologii;
- ♦ śmiertelność i potencjalny wpływ elektrowni wiatrowych na populacje nietoperzy;
- ♦ migracja;
- ♦ zderzenia;
- ♦ zaburzenia, efekt barierowy;
- ♦ łagodzenie i (lub) unikanie.

#### **Wytyczne do zawartości raportów**

Raporty dotyczące oddziaływania planowanych elektrowni wiatrowych na środowisko, w części dotyczącej nietoperzy, powinny zawierać co najmniej:

- ♦ szczegółowy opis stosowanej metodyki, w tym lokalizację transektów i punktów nasłuchowych, liczbę i czas kontroli, wykorzystywany sprzęt;



- ♦ wskazanie obszarów wykluczonych z lokalizacji wiatraków, jeśli takie stwierdzono (jako regułę należy przyjąć wykluczenie stawiania turbin we wnętrzu lasów i innych większych zadrzewień oraz w odległości mniejszej niż 200 m od ich granic, a także w bezpośrednim sąsiedztwie alei i szpalerów drzew);
- ♦ propozycje działań łagodzących i zapobiegawczych (standardowo - zalecenie nie zalesiania terenów, na których staną turbiny, i niewprowadzania ciągów zieleni w ich pobliże, a w miarę potrzeby także wskazanie np. okresów roku, pory doby i prędkości wiatru, przy których wiatraki należy wyłączać);
- ♦ zalecenia dotyczące monitoringu poinwestycyjnego (zawsze co najmniej 3 lata) polegającego na badaniu śmiertelności nietoperzy i automatycznej rejestracji ich aktywności w pobliżu wiatraków na wysokości osi rotora – do czasu opracowania szczegółowych zasad prowadzenia monitoringu śmiertelności nietoperzy można wzorować się na metodyce stosowanej przez ornitologów (Chylarecki, Pasławska 2008) lub opracowanej dla podobnych raportów chiropterologicznych w Stanach Zjednoczonych (Arnett i in. 2005) i Niemczech (Brinkmann 2006).

#### **Działania zapobiegawcze i łagodzące**

W przypadku stwierdzenia możliwości wystąpienia możliwego do ograniczenia negatywnego wpływu elektrowni wiatrowej na nietoperze, rekomendowane jest zalecenie w prognozach i raportach następujących działań zapobiegawczych i łagodzących:

- ♦ wyłączenie turbin w pewnych okresach w czasie aktywności nietoperzy przy prędkościach wiatru poniżej 6 m/s (Baerwald i in. 2009);
- ♦ niezalesianie terenów, na których staną turbiny, i niewprowadzanie ciągów zieleni w ich pobliże (dotyczy głównie prognoz dla zmian w miejscowych planach zagospodarowania przestrzennego, a w raportach może dotyczyć terenów zarządzanych przez inwestora – np. dróg dojazdowych);
- ♦ unikanie oświetlania turbin światłem białym – zastrzeżenie to nie dotyczy oświetlenia wynikającego z przepisów dotyczących bezpieczeństwa ruchu powietrznego;
- ♦ zachowanie co najmniej 200 m odległości elektrowni wiatrowych od ważnych żerowisk i miejsc zwiększonej aktywności nietoperzy, przy czym przyjęta odległość powinna być uzależniona od stwierdzonych gatunków, rodzaju siedliska i innych okoliczności;



- ♦ zachowanie co najmniej 200 m odległości elektrowni wiatrowych od liniowych elementów krajobrazu (np. alei, szpalerów drzew, innych zadrzewień i zakrzewień), których wykorzystywanie przez nietoperze potwierdzono w wyniku badań;
- ♦ rezygnacja z części elektrowni wiatrowych na farmie lub zmiana ich umiejscowienia, w celu uniknięcia lokalizacji elektrowni wiatrowych na przecięciu istotnych szlaków migracji lub w innych miejscach o wysokiej aktywności nietoperzy.

W uzasadnionych przypadkach można stosować także inne metody i zalecenia, wynikające z lokalnych uwarunkowań. Jednak przyczyny zalecania takich dodatkowych czy alternatywnych metod powinny być szczegółowo objaśnione, w miarę możliwości wraz z powołaniem się na literaturę wskazującą na ich skuteczność.

#### 7.1.3.3. Oddziaływanie elektrowni fotowoltaicznych

Na obecnym etapie wiedzy na temat oddziaływania farm fotowoltaicznych na faunę, a zwłaszcza ptaki nie daje możliwości kategorycznego stwierdzenia negatywnego wpływu tego typu inwestycji. W artykule pt: „*Wpływ elektrowni słonecznych na środowisko przyrodnicze*” profesor Tryjanowski stwierdza:

**„Dobra lokalizacja elektrowni słonecznych nie musi powodować negatywnego wpływu na populację ptaków. Co więcej, można nawet zauważyć ich pozytywne aspekty. Samo wytwarzanie energii w sposób przyjaźniejszy środowisku jest dobre, gdyż nie trzeba eksploatować źródeł nieodnawialnych. Dodatkowo przy sprawnym zarządzaniu taką elektrownią jej zlokalizowanie - zwłaszcza w zubożonym krajobrazie rolniczym - może być korzystne dla ptaków, stanowiąc urozmaicenie krajobrazu”.**

Poniższe informacje pochodzą z opracowania "Wpływ elektrowni słonecznych na środowisko przyrodnicze" - prof. dr hab. Piotr Tryjanowski, UAM Poznań, Andrzej Łuczak, ENINA („Czysta Energia” – nr 1/2013)

#### **Wpływ elektrowni słonecznych na populację ptaków**

Wpływ paneli fotowoltaicznych na komponenty przyrodnicze, a przede wszystkim ptaki, zależy głównie od lokalizacji inwestycji. Wpływ ten może mieć charakter pośredni i bezpośredni:

- ♦ wpływ pośredni - panele słoneczne i ich eksploatacja mogą spowodować: bezpośrednią utratę siedlisk naturalnych, fragmentację siedlisk i/lub ich modyfikację, zaburzenia związane ze



straszeniem przebywających tam gatunków ptaków, głównie poprzez prace przy budowie parku solarnego i utrzymaniu jego późniejszej działalności. Podejrzewa się, że panele w olbrzymich układach mogą odstraszać ptaki na takiej samej zasadzie jak olbrzymie części pól uprawnych pokryte folią przyspieszająca rozwój roślinności. Jednak są to raczej sugestie niż wyniki dobrze zaprojektowanych i wykonanych badań naukowych.

- ♦ wpływ bezpośredni - prawidłowa lokalizacja elektrowni słonecznej (na terenach nie wykorzystywanych intensywnie przez ptaki) może przyczynić się paradoksalnie do powstania alternatywnych miejsc żerowania, np. dla łuszczaków (fragmenty trawiaste i krzewy pomiędzy panelami i sektorami) oraz gniazdowania (panele są zakładane na specjalnych stojakach, które mogą być wykorzystywane przez niektóre gatunki do umieszczania gniazd). Interesujące jest to, że pomimo różnych opinii wygłaszanych przede wszystkim na portalach internetowych, nie ma naukowych dowodów na istnienie ryzyka śmiertelności dla ptaków związanych z panelami słonecznych ogniw fotowoltaicznych. Zwykle w tym kontekście wskazuje się informujące o śmierci kilku zwierząt w wyniku kolizji z ekranami paneli słonecznych. Jednak przyczyną zderzeń są nie same panele, lecz heliostaty – lustra stosowane do koncentracji energii słonecznej. Obecnie rozwijane technologie nie wykorzystują już tego typu niebezpiecznych, a także energetycznie mało wydajnych rozwiązań. Na chwilę obecną przeprowadzono niewielką ilość badań. Oczywiście ten brak naukowych dowodów może odzwierciedlać raczej brak działań monitorujących, a nie niewystępowanie ryzyka istotnego negatywnego oddziaływania na ptaki. Strukturalnie ryzyko jest prawdopodobnie podobne do wielu innych wykonanych przez człowieka inwestycji, wykorzystujących płaskie, przeszklone przestrzenie (ekrany akustyczne, szyby wysokich budynków), ale panele słoneczne mogą być lokalizowane w bardziej niewrażliwych miejscach dla ptaków. Oczywiście ryzyko bezpośredniego oddziaływania parku solarnego wzrasta, gdy energia z niego odbierana jest przy pomocy tradycyjnej, naziemnej struktury elektro-energetycznej. Wiadomo bowiem, że sieci elektroenergetyczne stanowią ważne źródło śmiertelności ptaków. Z drugiej strony coraz większa część inwestycji OZE obsługiwana jest przy pomocy nowoczesnych, zakopanych w gruncie układów przewodów i w ten sposób wpinana jest w sieć ogólnokrajową.

### ***Zyski i straty dla populacji ptaków***

Dobra lokalizacja elektrowni słonecznych nie musi powodować negatywnego wpływu na populację ptaków. Co więcej, można nawet zauważyć ich pozytywne aspekty. Samo wytwarzanie energii w sposób przyjazniejszy środowisku jest dobre, gdyż nie trzeba eksploatować źródeł nieodnawialnych. Dodatkowo przy sprawnym zarządzaniu taką elektrownią jej zlokalizowanie – zwłaszcza w zubożonym krajobrazie



rolniczym - może być korzystne dla ptaków, stanowiąc urozmaicenie krajobrazu. By jednak bilans strat i zysków był dla populacji ptaków jak najlepszy, niezbędne jest przestrzeganie zasad mogących zminimalizować wpływ inwestycji, zwłaszcza tych zajmujących większe obszary krajobrazu.

Mianowicie należy:

- ♦ unikać lokalizacji parków słonecznych na obszarach stanowiących miejsce rozrodu lub intensywnego wykorzystania przez gatunki rzadkie i średnioliczne (sikora),
- ♦ pomiędzy sektorami paneli warto sadzić niskopienne żywopłoty, co zmniejsza ryzyko kolizji ptactwa wodnego,
- ♦ przewody elektryczne odprowadzające energię z parku trzeba umieszczać pod ziemią,
- ♦ unikać budowy w szczycie sezonu lęgowego (na terenach otwartych sezon ten rozpoczyna się trochę szybciej, np. w przypadku czajki już w marcu). Również naprawy eksploatacyjne o większej skali należy wykonywać poza tym okresem,
- ♦ fragmenty trawiaste pomiędzy ogniwami nie powinny być uprawiane z wykorzystaniem sztucznego nawożenia, herbicydów i pestycydów. Najlepiej je wykaszac ręcznie, bądź poprzez wypas np. owiec,
- ♦ zezwolić na spontaniczną sukcesję roślinności pomiędzy pasami, np. ziół i chwastów. Stanowią one doskonałe miejsca żerowania ptaków.

Ponadto wśród działań wyróżnić można:

- ♦ zastosowanie matowych powłok na powierzchni paneli celem zlikwidowania efektu odbłyску, który może powodować oślepienie migrującego ptactwa (pojawiają się doniesienia o możliwości wystąpienia tego typu efektu choć z dotychczasowej wiedzy są to rozważania wyłącznie teoretyczne).
- ♦ zastosowanie właściwej konfiguracji rozstawienia rzędów paneli fotowoltaicznych względem siebie oraz pod kątem ok. 30 - 40 stopni od powierzchni ziemi celem ograniczenia możliwości tworzenia się przy równowadze chwiejnej atmosfery konwekcyjnych prądów wznoszących z uwagi na nieznaczny wzrost albedo powierzchni paneli fotowoltaicznych w stosunku do otaczających



gruntów. Ograniczenie możliwości tworzenia się prądów konwekcyjnych zapobiegnie nienaturalnemu uatrakcyjnianiu farmy fotowoltaicznej dla ptactwa szybującego. Należy zaznaczyć iż warunki do powstawania konwekcyjnych prądów wznoszących dotyczą tylko kilkunastu dni w roku w których losowo stan atmosfery tj. temperatura, wilgotność, nasłonecznienie, siła i kierunek wiatru umożliwiają powstawanie konwekcji termicznej. Jednakże na tym etapie inwestor może poprzez właściwą konfiguracją urządzeń w terenie zminimalizować możliwość powstawania nienaturalnej konwekcji termicznej.

- ♦ nieumieszczanie na konstrukcji elektrowni reklam, w celu ograniczenia jej oddziaływania na krajobraz. zastosowanie pasywnych elementów chłodzących panele (radiatorów), dzięki czemu nie wystąpi efekt oddziaływania akustycznego na otoczenie.
- ♦ zastosowanie powłok antyrefleksyjnych również o właściwościach antyelektrostatycznych co zminimalizuje konieczność czyszczenia powierzchni paneli.
- ♦ rezygnacja z budowy dróg i placów wewnętrznych na terenie inwestycji, używanie podczas konserwacji i kontroli elektrowni fotowoltaicznej pojazdów o właściwościach umożliwiających poruszanie się w terenie po polu uprawnym np.: ciągnika rolniczego lub samochodu terenowego. Kontrola i konserwacja będzie odbywała się sporadycznie 3 - 4 razy w roku z uwagi na to, że panele fotowoltaiczne są praktycznie bezobsługowe.
- ♦ zastosowanie stóp dla ażurowych konstrukcji wsporczych w postaci prefabrykatów betonowych o małych gabarytach i kształcie odwróconych donic z otworami bocznymi, które mogą spełniać również rolę sezonowych schronień dla herpetofauny i niewielkich ssaków.
- ♦ zastosowanie bezwodnej technologii czyszczenia w celu wyeliminowania zużycia wody.

Metody te są proste w realizacji i tanie. Zatem powstaje pytanie: czy takie podejście do zagadnień minimalizujących coś środowisku daje? Odpowiedź musi być twierdząca.

Najlepszym przykładem są elektrownie słoneczne w południowych Niemczech. Badania naukowe dostarczają przykłady dowodzące, że część z nich może stanowić wręcz „oazy bioróżnorodności” w intensywnym krajobrazie rolniczym. Dzieje się tak za sprawą powstania mikrosiedlisk stanowiących ważne miejsca do gniazdowania i żerowania wielu gatunków ptaków. Dowodzi to - po raz kolejny - że nowoczesne technologie nie muszą wpływać negatywnie na zasoby środowiska, a przy współpracy techników i przyrodników można znaleźć rozwiązania satysfakcjonujące obie strony.

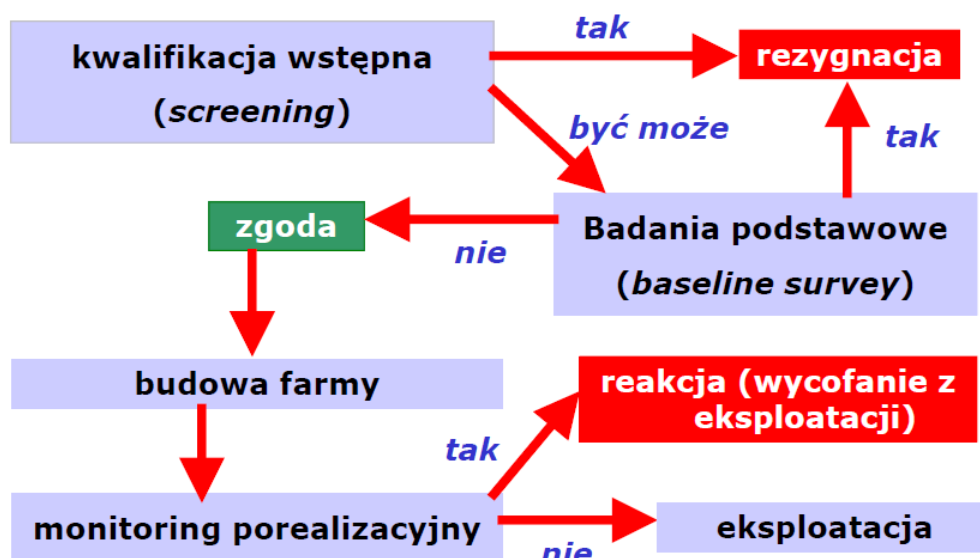


Wyniki podobnych analiz przeprowadzonych dla farm wiatrowych potwierdzają pozytywny wpływ ziołorośli i chwastów (pozostałych przy turbinach czy też drogach technologicznych i eliminowanych w trakcie gospodarki rolnej) na niektóre gatunki ptaków. Każdy obszar charakteryzuje się jednak lokalną specyfiką i należy w ocenie wpływu inwestycji na środowisko zasięgnąć opinii wykwalifikowanego ornitologa, znającego zwyczaje ptaków krajobrazu rolniczego i zasady ich interakcji z rozwijającą się infrastrukturą energetyczną oraz budowlaną. Wpływ inwestycji na ptaki (czy też na inne zasoby przyrodnicze) należy także oceniać w przypadku miejsc oznaczonych w ewidencji gruntów jako nieużytki, gdyż pozostawione bez ingerencji człowieka mogły przekształcić się w lokalne ostoje bioróżnorodności.

### Potrzebne badania

Koszty środowiskowe potencjalnie związane z rozwojem energetyki opartej na wykorzystywaniu fotowoltaiki przynajmniej w mniejszej skali przestrzennej są niewielkie. Jednak nasza wiedza na ten temat jest ciągle niewystarczająca i niezbędne okazuje się przeprowadzenie krajowych badań tego zagadnienia. Warto jednak, by w dokumentach składanych przez inwestorów występujących o zezwolenia na budowę położonych w krajobrazie rolniczym zespołów paneli słonecznych był uwzględniany potencjalny wpływ na ptaki, a także aby organy uzgadniające (regionalne dyrekcje ochrony środowiska) i wydające decyzje środowiskowe zalecały choćby prosty monitoring porealizacyjny, dokumentujący wpływ na populacje ptaków w sezonie lęgowym (weryfikujący ocenę zawartą w raporcie oraz skuteczność zaproponowanych działań minimalizujących). Reasumując zagadnienia z zakresu elektrowni wiatrowych i fotowoltaicznych, proces działań związanych z ich planowaną realizacją przebiegać powinien wg. poniższego schematu.

Rysunek nr 6. Schemat działań związanych z realizacją projektów odnawialnych źródeł energii



Źródło: "Oddziaływanie farm wiatrowych na ptaki - mechanizmy, metody prognozowania i krajowa praktyka" Przemysław Chylarecki Muzeum i Instytut Zoologii PAN Ogólnopolskie Towarzystwo Ochrony Ptaków





#### 7.1.3.4. Oddziaływanie inwestycji związanych z małą retencją wodną

Najistotniejszym elementem fazy budowy jest właściwa kontrola i nadzór nad prowadzonymi pracami. Szczególnie ważne jest ograniczenie negatywnych oddziaływań na środowisko przyrodnicze, poprzez planowe prowadzenie robót. Generalnie roboty powinny być prowadzone przy niskim stanie wód powierzchniowych i podziemnych oraz poza okresem lęgowym ptaków/sezonem rozrodu płazów i gadów.

Podczas prac budowlanych mogą wystąpić nietypowe sytuacje, np. stwierdzenie stanowiska chronionego gatunku roślin lub zwierząt - w takich przypadkach należy przedsięwziąć niezbędne środki w celu ochrony stanowiska, ewentualnie zmodyfikować plan prac budowlanych w zakresie wyznaczonym przez pozwolenie na budowę, a jeżeli zachowanie stanowiska jest niemożliwe - uzyskać zezwolenie na odstępstwo od przepisów o ochronie gatunkowej. Takie zezwolenie może być obwarowane np. obowiązkiem przesadzenia lub przemieszczenia chronionych gatunków, co oczywiście musi być wykonane przed wznowieniem prac.

W przypadku wykorzystania sprzętu mechanicznego przy pracach budowlanych może dojść do ich awarii, w tym wycieku substancji ropopochodnych (np. benzyna, olej napędowy, olej silnikowy) do środowiska. Jest to szczególnie istotne podczas pracy na terenach podmokłych bądź w obrębie wód powierzchniowych, gdyż przedostanie się do wód niewielkich ilości substancji ropopochodnych może spowodować zanieczyszczenie terenu (linii brzegowej, rowu) na dużej długości. Z tego powodu podczas prac ziemnych związanych z budową obiektów małej retencji należy zwrócić szczególną uwagę na:

- ♦ stan techniczny wykorzystywanego sprzętu,
- ♦ przygotowanie materiałów sorbujących na wypadek ewentualnego wycieku,
- ♦ poinformować pracowników o sposobach ograniczania i zabezpieczania miejsca, w którym nastąpił wyciek substancji ropopochodnej.

Innym istotnym negatywnym oddziaływaniem, które może wystąpić w fazie budowy jest zanieczyszczenie cieków namułami, frakcjami spławialnymi gruntu, co może zaburzyć funkcjonowanie ekosystemów wodnych. Zagadnienia związane z organizacją placu budowy, np. dojazd sprzętu, powinny być przeanalizowane już na etapie weryfikacji uwarunkowań środowiskowych i oceny oddziaływania na środowisko.

W przypadku prac polegających na regulacji wód oraz budowie wałów przeciwpowodziowych, a także robót melioracyjnych, odwodnień budowlanych oraz innych robót ziemnych zmieniających stosunki wodne na terenach o szczególnych wartościach przyrodniczych, na których znajdują się skupienia



roślinności o dużej wartości z punktu widzenia przyrodniczego, terenach o walorach krajobrazowych i ekologicznych, terenach masowych lęgów ptactwa, występowania skupień gatunków chronionych oraz tarlisk, zimowisk, przepławek i miejsc masowej migracji ryb i innych organizmów wodnych, szczególne warunki prowadzenia robót budowlanych mogą być nałożone decyzją regionalnego dyrektora ochrony środowiska wydawaną w trybie art. 118 ustawy o ochronie przyrody. Taka decyzja (lub postanowienie stwierdzające, że nie jest ona wymagana), powinna być uzyskana przez Beneficjenta przed uzyskaniem pozwolenia na budowę.

Ponadto trudno jednoznacznie zdefiniować pojęcie „małej retencji”. W zależności od lokalnych, warunków zbiornik o tej samej powierzchni czy ilości gromadzonej wody może swym zasięgiem, wpływem na środowisko oddziaływać istotnie lub niemalże wcale. Zbiorniki retencyjne mają za zadanie gromadzenie wody, która może być wykorzystywana do różnych celów, mogą poprawiać istotnie warunki wodne terenów przylegających, wpływają pozytywnie na lokalny mikroklimat. Do retencjonowania wody można wykorzystywać nie tylko zbiorniki wodne, ale również istniejące systemy melioracyjne przywracając im funkcję nawadniania.

Jeżeli zostanie wykluczone, że projektowany zbiornik retencyjny mógłby znacząco negatywnie oddziaływać na obszar chroniony, to inwestycja będzie mogła być bez przeszkód zrealizowana. W przypadku kiedy realizacja zbiornika wiąże się z negatywnym wpływem na cele ochrony danego obszaru, a istnieją alternatywne możliwości rozwiązania danego problemu bez ingerencji w środowisko, inwestycja taka nie może być realizowana. W przypadkach kiedy budowa zbiornika jest uzasadniona nadrzędnym interesem publicznym, a dla jej realizacji nie ma alternatyw, wówczas - mimo ochrony poszczególnych obszarów - będzie można zezwolić na jej realizację, po przejściu ściśle określonych przepisami procedur.

Poniżej przedstawiono informacje dotyczące potencjalnych zagrożeń jak i metod ich minimalizacji związanych z budową zbiorników retencyjnych.

### **Zagrożenie - szkody**

W zależności od lokalnych warunków oraz sposobu budowy do głównych zagrożeń można zaliczyć:

- ♦ trwałe zalanie terenu (w tym możliwość zalania i zniszczenia siedlisk i gatunków chronionych),
- ♦ zniszczenie siedlisk i gatunków na znacznej powierzchni w przypadku usuwania gruntu (kopania zbiornika) i budowy zbiornika,
- ♦ trwałe przegrodzenie cieku uniemożliwiający migrację fauny,



- ♦ pogorszenie parametrów fizykochemicznych wody w przypadku zbiorników płytkich o znacznej powierzchni i silnie nagrzewających się,
- ♦ gromadzenie się osadów nanoszonych przez ciek, które po latach stanowią istotny i trudny do rozwiązania problem,
- ♦ zaburzenie transportu rumowiska i tym samym funkcjonowania ekosystemów poniżej,
- ♦ zmianę lokalnych warunków hydrologicznych i ekologicznych.

### **Metody minimalizacji szkód - środki ostrożności**

Budowa zbiornika małej retencji, kosztem siedlisk czy gatunków chronionych, w warunkach Polski nie znajduje uzasadnienia. Nie należy jednak z góry wykluczać możliwości realizowania zadań z zakresu retencji wody na obszarach chronionych. Aby wykluczyć konflikty pomiędzy retencją wody a ochroną przyrody, należy już na etapie planowania i projektowania rozwiązań służących retencji brać pod uwagę następujące zalecenia:

- ♦ w każdym przypadku przeprowadzić procedurę oceny oddziaływania na środowisko,
- ♦ bezwzględnie zrezygnować z budowy obiektów niszczących siedliska czy stanowiska gatunków,
- ♦ nie należy budować zbiorników powodujących zalanie dobrze zachowanych bądź rojujących szanse regeneracji torfowisk,
- ♦ zrezygnować z budowy zbiorników w obrębie dobrze zachowanych i w miarę naturalnych cieków (szczególnie niewielkich rzek), na rzecz wykorzystania do tego celu kanałów czy rowów melioracyjnych,
- ♦ w pierwszej kolejności realizować tzw. retencję gruntową bądź korytową, nie powodując trwałego zalania terenu (maksymalnie wykorzystać potencjał istniejącego systemu melioracyjnego),
- ♦ przywrócić możliwość retencionowania wody w obszarach hydrogenicznych (odbudować system melioracyjny pełniący funkcję nie tylko osuszania ale też hamowania odpływu i gromadzenia wody - w przeciwnym wypadku, tj. ograniczania się do utrzymywania systemu melioracyjnego polegającego na konserwacji rowów w dalszym ciągu pogłębiać będzie niekorzystne warunki wodne),
- ♦ poprawiać kondycję torfowisk przywracając im proces torfotwórczy (tak naprawdę jeden z nielicznych i wciąż niedocenianych sposobów rzeczywistego a nie pozornego, jak w przypadku wykopywanych zbiorników, zwiększania zasobów wodnych),
- ♦ wykorzystać do retencionowania wody przepływowe zbiorniki już istniejące, w których z różnych powodów doszło do znacznego obniżenia poziomu lustra wody (jednak zawsze działania te uzależnić od potwierdzonego korzystnego wpływu na gatunki czy siedliska),



- ♦ w przypadku budowy zbiorników (o niewielkiej, ok. 1 m, rzędnej piętrzenia) na ciekach piętrzenie „rozłożyć” należy na kilka mniejszych piętrzeń tworząc kaskadę lub bystrotok umożliwiający swobodną migrację fauny,
- ♦ w przypadku zbiorników o znacznej wysokości piętrzenia bezwzględnie zapewnić możliwość migracji nie tylko ryb, ale też drobnej fauny zarówno bezkręgowców, jak i kręgowców,
- ♦ maksymalnie wykorzystywać dla celów retencyjnych bobry umożliwiając im zasiedlenie terenów dotąd niezasiedlonych, a także stosując różnego rodzaju urządzenia pozwalające osiągać kompromis w wysokości budowanych przez nie tam, stosowanie rozwiązań zabezpieczających wały przeciwpowodziowe przed ich rozkopywaniem (metalowe siatki),
- ♦ zarówno głębokość zbiornika, jak i jego brzegi powinny być zróżnicowane,
- ♦ w miarę możliwości jeden z brzegów należy pozostawić w formie urwistej, na innych natomiast ukształtować płycizny zróżnicowane pod względem głębokości i spadku,
- ♦ najkorzystniejszy dla większości organizmów spadek głębokości (stosunek głębokości do odległości od brzegu) zawiera się pomiędzy wartościami 1:5 a 1:10. Oznacza to, że głębokość jednego metra zbiornik powinien osiągać w odległości 5-10 m od brzegu,
- ♦ brzegi powinny być maksymalnie rozwinięte, ukształtowane w co najmniej kilka zatok i półwyspów - zróżnicować należy również stopień zdrzewienia obrzeży, przynajmniej 1/3 długości linii brzegowej pozostawiając w formie odkrytej. <sup>1)</sup>

W trakcie realizacji obiektów małej retencji bardzo ważny jest wnikliwy odbiór projektu technicznego, skuteczny nadzór inwestorski i autorski oraz końcowy odbiór inwestycji.

W celu minimalizowania strat w środowisku przyrodniczym, związanych z eksploatacją i utrzymaniem urządzeń wodnych oraz budową nowych obiektów hydrotechnicznych, konieczne staje się wdrożenie zasad takiej zabudowy hydrotechnicznej, które w minimalnym stopniu zmieniają środowisko przyrodnicze. Należy przy okazji podkreślić, że renaturyzacja koryt rzecznych, to też hydrotechnika. Renaturyzacja jest niczym innym, tylko przebudową hydrotechniczną rzek i potoków, przywracająca ich pierwotny kształt i funkcje.

#### 7.1.3.5. Oddziaływanie inwestycji związanych z wykorzystaniem energii wody

Pozyskiwanie energii z potencjału wody posiada wiele zalet, niosą ze sobą jednak negatywne skutki środowiskowe, będące konsekwencjami uwarunkowań przyrodniczych, hydrologicznych i morfologicznych, stanowiących nieodłączne elementy realizacji inwestycji tego typu.

---

<sup>1</sup> Natura 2000 a gospodarka wodna - Piotr Kowalczak, Piotr Nieznański, Robert Stańko, Fernando Magdaleno Mas, Magdalena Bernués Sanz - Ministerstwo Środowiska, Warszawa.



Doliny rzeczne o niewielkim stopniu przekształcenia posiadają bardzo wysokie walory przyrodnicze, co jest wynikiem dużego zróżnicowania koryt rzek, rzeźby doliny, obecności starorzeczy, łąk piaszczystych, oraz okresowego zalewania terenów dolinowych czy też wahania poziomu wód gruntowych. Czynniki te powodują zróżnicowanego środowiska fizycznego, na skutek czego rozwija się bogate w gatunki roślin i zwierząt ekosystemy.

Licznie prowadzone działania w dolinach rzek związane z rozwojem dużej zabudowy hydrotechnicznej wpływają istotnie na znajdujące się w nich bogactwo przyrodnicze, powodując zmiany warunków życia roślin i zwierząt poprzez wpływ na środowisko fizyczne rzek i ich dolin, a także bezpośrednio niszcząc roślinność wraz z związanymi z nią zwierzętami na skutek prac wykonywanych w korycie rzeki lub w dolinie.

Budowa stopni wodnych czy zbiorników zaporowych przy których sytuowane są elektrownie wodne, wymaga zapewnienia stałego wysokiego poziomu wód na górnym stanowisku, co bezpośrednio wiąże się to ze zmianą stosunków wodnych w dolinie rzeki. Na stanowisku górnym dochodzi wówczas do stałego podwyższenia poziomu wód w rzece i poziomu wód gruntowych, powodując m.in. zamieranie drzew oraz wymianę wielu gatunków roślin i zwierząt. Przy braku dalszej ingerencji człowieka rozwija się roślinność przystosowana do zmienionych warunków i zwykle nie mogą wytworzyć się zespoły i zbiorowiska roślinne typowe dla dolin rzecznych.

Budowle hydrotechniczne przegradzające także rzekę, z którymi elektrownie wodne są ściśle związane, oddziałują bezpośrednio na ekosystemy dolin rzecznych i terenów przyległych. Przerwanie ciągłości rzeki powoduje przerwanie szlaków wędrówek ryb i możliwości przemieszczania się w górę rzeki niektórych gatunków zwierząt bezkręgowych. Co więcej, część stopni wodnych pozbawiona jest przepławek dla ryb, a część istniejących nie spełnia właściwie swojej roli na skutek błędów konstrukcyjnych, złej lokalizacji lub przez skierowanie na nie zbyt małej strugi wody. W efekcie wpływa to na redukcję liczebności ichtiofauny. Przegrodzenie rzeki sprawia również, że materiał wleczony po dnie gromadzi się przed stopniem wodnym czy zaporą czołową zbiornika. Przy niskich przepływach, na skutek rozkładu zawartych w nim substancji organicznych, może dojść do deficytów tlenowych, śnięć ryb i innych organizmów wodnych.

Należy jednak mieć na uwadze, że preferowanym kierunkiem rozwoju energetyki odnawialnej jest rozwój oparty o MEW, gdyż zidentyfikowany potencjał energetyki wodnej oraz uwarunkowania i ograniczenia środowiskowe wskazują na możliwość rozwoju małych elektrowni wodnych poprzez wykorzystanie w pierwszej kolejności piętrzeń. Do Małych Elektrowni Wodnych możemy zaliczyć konstrukcje wytwarzające energię o mocy nie przekraczającej 5 MW. Jest to wartość przypisana do naszego kraju. Na świecie poziom ten waha się od kilku do kilkunastu MW.



Tego typu budowle hydrotechniczne wywierają zdecydowanie mniej negatywny wpływ na środowisko. Zwiększają one poziom retencji powierzchniowej i gruntowej wód, co wpływa na stabilizację rocznych przepływów rzek. MEW przyczyniają się także do zapewnienia dodatkowa ilość wody w okresie suszy, którą można uzupełnić niedobory na odcinku rzeki poniżej jazu lub zapory, co wpływa pozytywnie na stopień nasycenia okolicznych terenów wodą, chroniąc je przed nadmiernym przesuszeniem. Natomiast w trakcie wezbrań elektrownie wodne chronią okoliczne tereny przed powodzią, gromadząc jej nadmiar. Możliwości te zależą od typu elektrowni wodnej i jej rozmiarów. W przypadku małych elektrowni przepływowych mamy do czynienia z tzw. "małą retencją" o charakterze chwilowym, podczas gdy zdolności retencyjne elektrowni zbiornikowych są zdecydowanie większe.

Należy zauważyć, że MEW wpływają także korzystanie na zróżnicowanie ekosystemów oraz bezpośrednią ochronę walorów przyrodniczych. Zasięg oddziaływania małych elektrowni wodnych na otoczenie wzdłuż cieków wodnych może dochodzić nawet do kilku kilometrów. Dotyczy to przede wszystkim wzrostu wilgotności gruntu, co pozytywnie wpływa na rozwój roślinności wzdłuż rzek, stwarzając możliwości do rozwoju nowych obszarów siedliskowo-lęgowych dla ptactwa. Funkcjonujące turbiny ponadto napowietrzają wodę, poprawiając tym samym warunki sprzyjające rozwojowi fauny i flory rzecznej. Obecność małych elektrowni wodnych na rzekach wpływa na możliwości migracji ryb w okresie tarła, w sytuacji pojawienia się przeszkody poprzecznej koryta. MEW cechuje znacznie mniejsza skala oddziaływań na środowisko niż dużych budowli hydrotechnicznych. Należy mieć na uwadze, że wszelkie działania związane z gospodarką wodną powinny odnosić się do celów środowiskowych Ramowej Dyrektywy Wodnej.

Wśród działań zmniejszające niekorzystne oddziaływania przedsięwzięć energetycznych na ekosystemy wodne można wydzielić na trzy podstawowe grupy:

- ◆ minimalizacje oddziaływania na organizmy wodne i od wody zależne,
- ◆ minimalizacje oddziaływania na stan lub potencjał wód,
- ◆ kompensacje przyrodniczą.

### **Minimalizacja oddziaływań na organizmy żywe**

Minimalizacja oddziaływań dla wędrówki w dół rzek polega na stosowaniu turbin „przyjaznych dla ryb”, barier zapobiegających dostawaniu się ryb do komór turbin lub kierujących ryby do przelewów migracyjnych, zaś dla wędrówek w górę rzeki - urządzeń umożliwiających migracje organizmów wodnych w górę piętrzenia oraz urządzeń uniemożliwiających wpływanie ryb do turbin.



### **Minimalizacja oddziaływań na stan lub potencjał wód**

Pod pojęciem dobrego stanu ekologicznego wód rozumiemy stan zapewniający:

- ♦ wielkość i dynamikę przepływu wody oraz połączenie z wodami podziemnymi odpowiadające warunkom niezakłóconym,
- ♦ ciągłość rzeki pozwalającą na niezakłóconą migrację organizmów wodnych i transport osadów,
- ♦ zmienność szerokości i głębokości koryta rzeki, prędkość przepływu, charakter podłoża oraz charakter i struktury stref nadbrzeżnych odpowiadającym warunkom niezakłóconym.

Miarą dobrego potencjału ekologicznego wód silnie zmienionych lub sztucznych jest ciągłość rzeki zapewniająca najlepsze możliwe przybliżenie do warunków umożliwiających niezakłóconą migrację organizmów wodnych. Realizacja zadań w zakresie wielkości i dynamiki przepływów wymaga szczegółowej analizy przepływów charakterystycznych oraz zapewnienia sezonowej zmienności przepływów odpowiadającej lub zbliżonej do warunków niezakłóconych, co w praktyce oznacza to, zwłaszcza w przypadku hydroelektrowni derywacyjnych lub zbiornikowych, konieczność określenia sezonowych zmian wielkości przepływu nienaruszalnego (ekologicznego) pozostającego w korycie rzeki lub potoku. Zastosowanie działań minimalizujących w tym przypadku sprowadza się do takiego sterowania przepływami, aby w najmniejszym stopniu odbiegały od referencyjnego stanu naturalnego w skali roku i wielolecia. Minimalizacja niekorzystnych oddziaływań przegród hydroenergetycznych dotyczy także zapewnienia ciągłego transportu osadów dennych (skalnych) oraz rumoszu drzewnego. Warunek ten może być zrealizowany przy budowach hydrotechnicznych umożliwiających migrację organizmów wodnych, lub przy typowych hydrotechnicznych budowlach ze stałym poziomem piętrzenia wyposażonych w bliskie naturze urządzenia służące migracji organizmów wodnych, zlokalizowane w korycie rzeki.

### **Kompensacje przyrodnicze**

Kompensacje przyrodnicze w przypadku piętrzeń energetycznych powinny polegać na odtworzeniu naturalnych form korytowych i siedlisk rzecznych, ze szczególnym uwzględnieniem struktur niezbędnych do rozrodu oraz rozwoju ryb oraz wzrostu form młodocianych. Kompensacja taka może mieć formę obejścia (bypassu). Zapewnia ono możliwość migracji organizmów wodnych oraz odtwarza w całości lub istotnej części utracone siedliska. Kanał bypassu składa się z krótkich odcinków o charakterze obejścia dla ryb o większym spadku jednostkowym oraz dłuższych odcinków naśladujących naturalne warunki siedliskowe z okresu przedinwestycyjnego - tzw. „kanałów tarłowych”.

Elektrownie wodne lokalizowane w korytach rzek przerywają ciągłość ekologiczną cieków i blokują migrację ryb i innych organizmów wodnych w górę rzek oraz niszczą ryby przedostające się przez turbiny



elektrowni podczas migracji w dół cieków np. do morza. Wielkość niekorzystnego oddziaływania hydroelektrowni na ichtiofaunę jest zależna od wysokości piętrzenia, wielkości i typu turbiny, szybkości obrotów wirnika oraz innych parametrów urządzenia.

Straty w pogłowiu ryb, w trakcie pracy hydroelektrowni, dotyczą głównie osobników napływających od górnej wody. Problem ten częściowo rozwiązują różnego rodzaju bariery (elektryczne, akustyczne, powietrzne) lub zastosowanie krat ochronnych. Rozstaw krat ochronnych powinien wynosić co najmniej 20 mm zamiast powszechnie stosowanych 60 mm. Dodatkowo kraty muszą zostać umieszczone ukośnie do kierunku prądu wody i w takim oddaleniu od wlotu na turbiny, aby prędkość przepływu wody przy kracie nie przekraczała 0,4-0,6 m<sup>3</sup>/sek. Jest to wartość tolerowalna zarówno dla ryb dwuśrodowiskowych jak i reofilnych rezydentalnych. Istotne znaczenie ma również wielkość i rozstaw łopatek turbiny. Nie mniejsze znaczenie ma lokalizacja wejścia do przepławki (od wody dolnej) oraz jej typ.

Znaczna liczba parametrów służących do oceny wpływu elektrowni, oraz brak możliwości całkowitej eliminacji szkodliwego wpływu hydroelektrowni na środowisko wodne (ichtiofaunę) wymaga w każdym przypadku poprzedzenia realizacji hydroelektrowni przeprowadzenia oceny oddziaływania danej inwestycji na środowisko, zgodnie z obowiązującymi przepisami prawa w tym zakresie, sporządzanej przez zespół kompetentnych specjalistów.

Zaleca się także, aby w miarę możliwości technicznych i lokalizacyjnych, przyjmowana była reguła wyposażania nowoprojektowanych budowli hydrotechnicznych w bystrotok lub bystrotoki kaskadowe. Odstępstwa od tej reguły mogą powinny wynikać wyłącznie z braku miejsca lub braku możliwości technicznych dla budowy przepławki „bliskiej naturze”. Obecnie stawiane są nowe wymagania dotyczące regulacji rzek, gdzie nadrzędnym celem nadal jest umożliwienie bezpiecznego dla otoczenia przeprowadzenia wód wezbraniowych. Do pozostałych celów regulacji rzek istotnych z punktu widzenia Ramowej Dyrektywy Wodnej można zaliczyć:

- ♦ utworzenie w jak najszerszej strefie nowego korytarza sprzyjającego rozwojowi pożądanych ekosystemów wodnych i przywodnych,
- ♦ uzyskanie wymaganych warunków korzystania z wody,
- ♦ umożliwienie swobodnego spływu wód tam gdzie to jest potrzebne z zachowaniem bezpieczeństwa i warunków przyjaznych dla środowiska,
- ♦ stworzenie wymaganych warunków do życia i rozwoju ryb i ich wędrówki,
- ♦ stworzenie warunków przyjaznych do rekreacji i sportów wodnych,
- ♦ zagospodarowanie starorzeczy (np. kanały ulgi na czas powodzi).





Poniżej wskazano opis przykładowych środków umożliwiających minimalizację negatywnego działań związanych z regulacją rzek:

- ◆ działania mające na celu regulację cieków, jako jedną z metod ochrony przeciwpowodziowej, powinny być dopuszczone do stosowania jedynie w wyjątkowych przypadkach,
- ◆ regulacja powinna być ograniczona jedynie do terenów zabudowanych oraz do odcinków rzek gdzie zagrożona jest cenna infrastruktura (wyłącznie sytuacje nadrzędnego interesu publicznego, co wymaga skrupulatnego wykazania),
- ◆ stosowanie rozwiązań przyjaznych bądź też bliskich przyrodzie, umożliwiających zachowanie układu odcinków płytszych i głębszych,
- ◆ stworzenie warunków dla naturalnych procesów korytowych (erozji bocznej, dennej i sedymentacji),
- ◆ stworzenie warunków do rozwoju naturalnej roślinności wodnej zanurzonej i wynurzonej (porastającej brzegi koryta ciek).

#### *7.1.3.6. Oddziaływanie inwestycji związanych z wykorzystaniem energii geotermalnej*

Uważa się, że wykorzystanie energii geotermalnej powinno odbywać się blisko miejsc jej pozyskiwania, stąd też najbardziej optymalne warunki do wykorzystania ciepła geotermalnego występują w małych miastach, w których już istnieje sieć ciepłownicza, a także we wsiach i osiedlach o stosunkowo zwartej zabudowie, gdzie nakłady na sieć grzewczą nie będą zbyt duże. Reasumując pozytywne jak i negatywne skutki wykorzystania energii z wnętrza ziemi można stwierdzić, że energia geotermalna może być zakwalifikowana jako źródło energii przyjaznej środowisku. Jednakże można też wskazać na ograniczenia związane z tego typu instalacjami. Wydobyciu energii geotermalnej z głębi ziemi może towarzyszyć emisja siarkowodoru, który musi być neutralizowany w odpowiednich instalacjach, co podnosi koszt produkcji energii. W procesie wydobycia wód geotermalnych mogą być uwalniane takie związki jak arsen, związki rtęci i amoniaku oraz produkty rozpadu radioaktywnego. Są to pierwiastki szkodliwe dla środowiska przyrodniczego i zdrowia ludzi.

Zgodnie z założeniami przewiduje się podejmowania badań w odwiertach poszukiwawczych i poeksploatacyjnych w celu identyfikacji możliwości wykorzystania wód geotermalnych na cele ciepłownicze. Przy wyborze odwiertów przeznaczonych do likwidacji a planowanych do wykorzystania do celów geotermalnych, powinno zwracać się uwaga na zagadnienia związane z:

- ◆ ekonomicznym uzasadnieniem opłacalności realizacji inwestycji, polegającej na budowie infrastruktury powierzchniowej łączącej istniejące otwory z pobliskimi odbiorcami energii oraz oszacowaniem zapotrzebowania na ciepło,



- ♦ analizą dostaw ciepła do dużych odbiorców (np. ciepłownie miejskie w większych miejscowościach), gdyż na skutek dużych nakładów inwestycyjnych odwierty powinny być lokalizowane w bliskiej odległości od miast,
- ♦ wydajnością otworu, gdyż przy wielkości rzędu 150-180 m<sup>3</sup>/h stanowią górną możliwą granicę wydobywania z uwagi na wzrastające zapotrzebowanie pompy w otworze eksploatacyjnym na moc elektryczną, a także z uwagi na ograniczenia związane z procesem zatłaczania,
- ♦ problemem depozycji minerałów w otworze i złożu w trakcie zatłaczania wód do otworu chłonnego, co może mieć duży wpływ na techniczną i ekonomiczną sprawność systemu eksploatacyjno-chłonnego,
- ♦ problemem minimalizacji procesu korozji, gdyż zatłaczanie wód silnie korozyjnych do istniejącego wyposażenia wgłębnego może okazać się źródłem wielu kłopotów technicznych (m.in. utratą chłonności),
- ♦ ilością pozyskiwanego ciepła, gdyż zastosowanie otworów wiertniczych jako wymienników ciepła pozwala uzyskać od 100 kW do 250 kW ciepła (w połączeniu z wykorzystaniem pomp ciepła) do ogrzewania pojedynczych budynków (szkoły, hotele, itp.).

Reasumując, wykorzystanie energii wód geotermalnych powinno mieć pozytywny wpływ na środowisko naturalne, pod warunkiem spełnienia przez te instalacje wszystkich wymogów stawianych nowoczesnym inwestycjom energetycznym. Jednakże można wskazać ogólne działania mogące minimalizować negatywny wpływ energetyki geotermalnej na środowisko:

- ♦ wybór instalacji umożliwiających kompleksowe zagospodarowanie zasobów do produkcji energii elektrycznej, cieplnej oraz do celów balneologicznych,
- ♦ zachowanie możliwych zasad i środków ostrożności uniemożliwiających przedostawanie się substancji ropopochodnych do środowiska gruntowo - wodnego w trakcie przeprowadzania prowadzenia prac związanych z wykorzystaniem odwiertów,
- ♦ konieczność czyszczenia wody przed zatłoczeniem do złoża.

#### *7.1.3.7. Oddziaływanie inwestycji związanych z wykorzystaniem energii biomasy i biogazu*

Zgodnie z ustawą z dnia 25 sierpnia 2006 r. o biokomponentach i biopaliwach ciekłych (Dz. U. z 2020r, poz. 1233 z późn. zm.) pod pojęciem biomasy rozumiemy stałe lub ciekłe substancje pochodzenia roślinnego lub zwierzęcego, które ulegają biodegradacji, pochodzące z produktów, odpadów i pozostałości z produkcji rolnej oraz leśnej, przemysłu przetwarzającego ich produkty, a także części pozostałych odpadów, które ulegają biodegradacji, a w szczególności surowce rolnicze. Wprowadzania produkcji na cele energetyczne, oprócz korzyści wynikających z zastosowania odnawialnego źródła energii, może także wpływać na inne elementy środowiska.



Często podnoszony jest problem utraty bioróżnorodności na obszar użytkowanych rolniczo. Powstawanie monokultur uprawowych znacząco może się przyczynić do redukcji występowania na danym terenie gatunków naturalnych, które występują na obecnych, różnicowanych obszarach rolnych. Zwiększenie powierzchni użytków rolnych może doprowadzić do strat zarówno w populacji zwierząt jak i roślin oraz negatywnie wpływać na ekosystemy. W przypadku biogazowni rolniczych jak jeden z głównych obszarów konfliktowych wskazuje się obawy społeczne związane z emisją odorów. Jednakże właściwie zaprojektowana i eksploatowana biogazownia nie powinna być uciążliwa dla otoczenia. Uciążliwość tego typu instalacji wynika z konieczności dostarczenia surowca i przechowywania go na terenie wydzielonym pod biogazownie.

Rozwiązania techniczne obecnie stosowane spowodowały, że potencjalne oddziaływanie biogazowni rolniczej na środowisko w znacznym stopniu zostało ograniczone. Rozwiązaniem tego problemu jest zastosowywanie zamkniętego systemu procesu fermentacji, w wyniku którego następuje znaczny spadek emisji niepożądanych zapachów. Dowóz surowca z zewnątrz powoduje również zwiększony ruch na trasach dojazdowych do instalacji, co potencjalnie może być odbierane jako uciążliwość przez lokalną społeczność. Co więcej, transport może zakłócić funkcjonowanie danych miejscowości stwarzając zagrożeniem dla obszarów cennych kulturowo czy wykorzystywanych dla turystyki. Aby wpłynąć na zmianę nastawienia lokalnej społeczności do tego typu inwestycji, inwestorzy biogazowni w porozumieniu z władzami samorządowymi, powinien tworzyć dialog ze społecznością lokalną, tworzyć dobre relacje z sąsiadami, a w przypadku wystąpienia konfliktu wspólnie znaleźć kompromisowe rozwiązanie problemu.

Działalność biogazowni rolniczych może wpływać na:

- ◆ stan zanieczyszczenia powietrze atmosferyczne - poprzez emisję substancji takich jak: dwutlenek azotu, dwutlenek siarki, tlenek węgla, pył, węglowodory aromatyczne oraz nienormowanych substancje odorowe (siarkowodór),
- ◆ środowisko gruntowo-wodne - na skutek poboru wód, zanieczyszczenia wód ściekami i wodami opadowymi, zwłaszcza związkami azotu,
- ◆ emisję hałasu od urządzeń technicznych oraz środków transportu,
- ◆ emisję odorów z transportowanych ładunków, awaryjne wycieki,
- ◆ wydostanie się transportowanej masy na drogę i przyległe grunty z możliwością zanieczyszczenia wody,
- ◆ pęknięcia zbiorników i wydostanie się przygotowywanej masy z możliwością zanieczyszczenia wody, powodując prawdopodobieństwo zagrożeń bakteriologicznych,
- ◆ emisję siarkowodoru oraz, w skrajnych przypadkach, wybuchy biogazu.



#### 7.1.3.8. Podsumowanie

Możliwości wykorzystania odnawialnych źródeł energii muszą być poparte badaniami na podstawie których określone zostaną kierunki rozwoju Powiatu Szczyceńskiego. Niemniej jednak sugeruje się wykorzystywać potencjał zgodnie z poniższymi priorytetami.

- ♦ **Priorytet I** - energia słoneczna,
- ♦ **Priorytet II** - energia biomasy i biogazu,
- ♦ **Priorytet III** - energia wiatrowa,
- ♦ **Priorytet IV** - energia wodna,
- ♦ **Priorytet V** - energia geotermalna.

***Na podstawie powyższych informacji zasięg potencjalnych oddziaływań ograniczał się będzie wyłącznie do terenu Powiatu Szczyceńskiego. Realizacja poszczególnych zamierzeń inwestycyjnych zgodnie z zastosowaniem najlepszych dostępnych technik oraz zgodnie z obowiązującymi przepisami prawa nie stanowi zagrożenia dla obszarów chronionych terenu Powiatu jak i obszarów ościennych. Szczegółowe informacje zawarto w rozdziale 7.2. Obszary chronione w procedurze inwestycyjnej.***

#### 7.1.4. Wpływ na zdrowie i życie ludzi

Realizacja działań zapisanych w Programie będzie wywierała pozytywny wpływ dla zdrowia ludzi. Cele i działania zawarte w projekcie mają na celu uporządkowanie gospodarki wodno - ściekowej. Sukcesywna budowa, wymiana i renowacja wyeksploatowanych odcinków sieci wodociągowej oraz budowa sieci kanalizacyjnej wpłynie w pozytywny sposób na poprawę stanu wód powierzchniowych i podziemnych. Realizacja działań zapisanych w Programie wyeliminuje możliwość przedostawania się zanieczyszczeń do środowiska. Ponadto działania zapisane w programie dotyczą racjonalnego gospodarowania wodami. Wykonanie działań przyczyni się do optymalizacji zużycia wody poprzez zapobieganie stratom wody na przesyle (modernizacja sieci wodociągowej) oraz wprowadzanie zamkniętych obiegów wody w przemyśle i oszczędne korzystanie z wody przez indywidualnych użytkowników. Realizacja inwestycji związanych z budową i modernizacją systemów zbiorowego zaopatrzenia w wodę przyczynią się do ogólnej poprawy jakości wody pitnej, a tym samym wpłyną pozytywnie na standard życia mieszkańców Powiatu.

Przewiduje się krótkoterminowe negatywne oddziaływanie hałasu na mieszkańców Powiatu podczas realizacji zadań związanych z rozbudową infrastruktury. Emisja hałasu związana będzie głównie z realizacją działań inwestycyjnych, tj. budowa sieci wodociągowej i kanalizacyjnej, budowa i modernizacja ciągów komunikacyjnych, rozbudowa sieci gazowej, realizacja działań związanych z poszukiwaniem i rozpoznaniem złóż.



Podczas realizacji tych działań hałas będzie oddziaływał na najbliższą zabudowę. Ponadto wykonanie wszystkich zaplanowanych działań związanych z rozbudową ciągów komunikacyjnych może przyczynić się do zwiększenia ruchu pojazdów, co w konsekwencji spowoduje zwiększenie emisji hałasu komunikacyjnego. W ramach planowanych działań uwzględniono zadania związane z ograniczeniem uciążliwości akustycznej dla mieszkańców, np. ograniczenie uciążliwości akustycznej w miejscach występowania szczególnych uciążliwości akustycznych dla mieszkańców (szczególnie w okolicach takich budynków jak: szkoły, przedszkola, domy opieki społecznej itp.) poprzez: budowę ekranów akustycznych, stosowanie mat antywibracyjnych, wykopów, tuneli, tworzenie pasów zieleni przy głównych trasach komunikacyjnych, zwiększenie izolacyjności akustycznej budynków.

Dodatkowo w ramach ochrony klimatu akustycznego planuje się realizację działań edukacyjnych, tj. przeprowadzenie edukacji ekologicznej oraz promowanie komunikacji zbiorowej, transportu rowerowego oraz proekologicznego korzystania z samochodów: Carpooling (jazda z sąsiadem), Eco-driving (ekologiczny, oszczędny styl jazdy). Działania związane z ochroną środowiska akustycznego będą realizowane zgodnie z Rozporządzeniem Ministra Środowiska z dn. 14 czerwca 2007 roku w sprawie dopuszczalnych poziomów hałasu w środowisku (Dz. U. z 2014r., poz. 112).

W przypadku realizacji inwestycji z zakresu odnawialnych źródeł energii może to powodować uciążliwości dla ludzi. Biorąc pod uwagę potencjalne możliwości rozwoju OZE na terenie Powiatu Szczywieńskiego uciążliwością taką może być hałas powstały przy pracy elektrowni wiatrowych lub emisja substancji zapachowych z biogazowni, których powstania nie można wykluczyć. W celu zapobieżenia takim zjawiskom należy dążyć do optymalnej odległości pomiędzy poszczególnymi instalacjami, a najbliższymi zabudowaniami oraz prowadzić konsultacje społeczne przed powstaniem inwestycji.

**W przypadku elektrowni wiatrowych należy kierować się zapisami ustawy z dnia 20 maja 2016r.**

**o inwestycjach w zakresie elektrowni wiatrowych (Dz. U. z 2020r. poz. 981 ze zm.).**

**Ustawa określa warunki i tryb lokalizacji i budowy elektrowni wiatrowych oraz warunki lokalizacji w sąsiedztwie istniejącej albo planowanej zabudowy mieszkaniowej.**

#### *7.1.5. Wpływ na dobra materialne i zabytki*

Zgodnie z przeprowadzoną analizą prognozuje się, iż realizacja założeń Programu nie będzie powodować negatywnego oddziaływania na obiekty objęte ochroną konserwatorską oraz dobra materialne. Prognozuje się natomiast pozytywny wpływ na dobra materialne oraz zabytki, co związane będzie bezpośrednio z realizacją zadań związanych z zapewnieniem wysokiej jakości powietrza oraz rozwojem energetyki odnawialnej. Ograniczenie emisji zanieczyszczeń do powietrza przyczyni się do zmniejszenia niszczenia fasad budynków, w tym także objętych ochroną konserwatorską.



Zgodnie z przeprowadzoną analizą realizacja proponowanych działań zapisanych w programie nie będzie wywierała znaczącego negatywnego oddziaływania na środowisko, gdyż w większości przypadków wpłynie pozytywnie na jakość poszczególnych komponentów przyrodniczych. Negatywne krótkookresowe oddziaływania mogą być spowodowane realizacją działań związanych z wszystkimi pracami budowlanymi, tj. budowa nowych ciągów komunikacyjnych czy budowa sieci wodociągowej oraz kanalizacyjnej itd. Ponadto realizacja działań zaproponowanych w projekcie pozwoli na dostosowanie do polskich oraz unijnych przepisów.

#### 7.1.6. Wpływ na zasoby naturalne

Realizacja Programu nie będzie miała negatywnego wpływu na zasoby naturalne, gdyż wszystkie inwestycje zostaną docelowo dostosowane do lokalnych warunków środowiskowych uwzględniając ich specyfikę. Oddziaływań na środowisko nie da się jednak uniknąć, jednak wszelkie działania i przedsięwzięcia będą prowadzone w sposób minimalizujący lub zabezpieczający przed negatywnymi oddziaływaniami, w szczególności tymi znaczącymi, długotrwałymi, czy też skumulowanymi i nieodwracalnymi, mogącymi zdegradować zasoby naturalne Powiatu Szczycieńskiego. Przewidywaną ocenę znaczących oddziaływań, w tym oddziaływania bezpośrednie, pośrednie, wtórne, skumulowane, krótkoterminowe, średnioterminowe, długoterminowe, stałe i chwilowe oraz pozytywne i negatywne na poszczególne komponenty środowiska przedstawiono w poniższych tabelach. W przedmiotowej tabeli zastosowano skróty opisane poniżej:

- ♦ B - działanie spowoduje oddziaływanie bezpośrednie na dany element środowiska,
- ♦ P - działanie spowoduje oddziaływanie pośrednie na dany element środowiska,
- ♦ W - działanie spowoduje oddziaływanie wtórne na dany element środowiska,
- ♦ Sk - działanie spowoduje oddziaływanie skumulowane na dany element środowiska,
- ♦ K - działanie spowoduje oddziaływanie krótkoterminowe na dany element środowiska,
- ♦ Ś - działanie spowoduje oddziaływanie średnioterminowe na dany element środowiska,
- ♦ D - działanie spowoduje oddziaływanie długoterminowe na dany element środowiska,
- ♦ S - działanie spowoduje oddziaływanie stałe na dany element środowiska,
- ♦ C - działanie spowoduje oddziaływanie chwilowe na dany element środowiska,
- ♦ + wpływ pozytywny, - wpływ negatywny, (+/-) - realizacja celu może spowodować zarówno pozytywne, jak i negatywne oddziaływania i skutki w zakresie analizowanego zagadnienia, (N) - brak możliwości jednoznacznego określenia spodziewanego oddziaływania i skutków - są one zależne od wyboru szczegółowych rozwiązań lub innych niemożliwych obecnie do przewidzenia i uwzględnienia w symulacji, uwarunkowań,
- ♦ 0 brak wpływu,
- ♦ \* - oddziaływanie na etapie realizacji przedsięwzięcia.



Tabela nr 2. Przewidywane znaczące oddziaływania na środowisko - ZADANIA WŁASNE

Główne zadanie ekologiczne	Przewidywane znaczące oddziaływania (w tym oddziaływania bezpośrednie, pośrednie, wtórne, skumulowane, krótkoterminowe, średnioterminowe i długoterminowe, stałe i chwilowe oraz pozytywne i negatywne) na następujące zagadnienia i aspekty środowiska												
	Natura 2000	Różnorodność biologiczna	Ludzie	Zwierzęta	Rośliny	Woda	Powietrze	Powierzchnia ziemi	Krajobraz	Klimat	Zasoby naturalne	Zabytki	Dobra materialne
<b>OBSZAR INTERWENCJI I - OCHRONA KLIMATU I JAKOŚCI POWIETRZA</b>													
Ograniczenie emisji ze źródeł powierzchniowych poprzez wymianę urządzeń wykorzystujących paliwa stałe na ogrzewanie ekologiczne nie powodujące nadmiernej emisji zanieczyszczeń.	+ P D	+ P D	+ P D	+ P D	+ P D	+ P D	+ P D	+ P D	+ P D	+ P D	+ P D	+ P D	+ P D
Zwiększenie świadomości społeczeństwa w zakresie potrzeb i możliwości ochrony powietrza, w tym oszczędności energii i stosowania alternatywnych źródeł energii	+ P D	+ P D	+ P D	+ P D	+ P D	+ P D	+ P D	+ P D	+ P D	+ P D	+ P D	+ P D	+ P D
Wspieranie działań inwestycyjnych w zakresie ochrony powietrza podejmowanych przez podmioty gospodarcze	+ P D	+ P D	+ P D	+ P D	+ P D	+ P D	+ P D	+ P D	+ P D	+ P D	+ P D	+ P D	+ P D
Wspieranie działań na rzecz ograniczenia niskiej emisji ze źródeł komunalnych i komunikacyjnych	+ P D	+ P D	+ P D	+ P D	+ P D	+ P D	+ P D	+ P D	+ P D	+ P D	+ P D	+ P D	+ P D
Sukcesywna likwidacja węgla niskiej jakości jako paliwa w kotłowniach komunalnych na rzecz paliw niskoemisyjnych (drewno, wierzba energetyczna, gaz, olej opałowy)	+ P D	+ P D	+ P D	+ P D	+ P D	+ P D	+ P D	+ P D	+ P D	+ P D	+ P D	+ P D	+ P D



Główne zadanie ekologiczne	Natura 2000	Różnorodność biologiczna	Ludzie	Zwierzęta	Rośliny	Woda	Powietrze	Powierzchnia ziemi	Krajobraz	Klimat	Zasoby naturalne	Zabytki	Dobra materialne
Ujawnianie oraz zgłaszanie WIOŚ nowych źródeł zanieczyszczeń powietrza w celu podjęcia działań kontrolnych	+ P D	+ P D	+ P D	+ P D	+ P D	+ P D	+ P D	+ P D	+ P D	+ P D	+ P D	+ P D	+ P D
Współpraca Powiatu z zarządcami dróg krajowych i wojewódzkich w zakresie wyznaczania potrzeb modernizacji ciągów komunikacyjnych	0	0	+/-* B/K D/C	-* K C	-* K C	-* K C	-* K C	-* K C	-* K C	-* K C	0	0	0
Promocja wspierania rozwoju odnawialnych źródeł energii oraz technologii zwiększających efektywne wykorzystanie energii i zmniejszających materiałochłonność gospodarki	+ P D	+ P D	+ P D	+ P D	+ P D	+ P D	+ P D	+ P D	+ P D	+ P D	+ P D	+ P D	+ P D
Intensyfikacja ruchu rowerowego poprzez likwidację barier technicznych oraz przebudowa i budowa ścieżek pieszo-rowerowych.	+ P D	+ P D	+ B D	+ P -* K/C	+ P -* K/C	+ P -* K/C	+ P -* K/C	+ P -* K/C	+ P -* K/C	+ P -* K/C	+ P D	+ P D	+ P D
Poprawa efektywności energetycznej poprzez termomodernizację i wykorzystanie OZE w obiektach użyteczności publicznej	+ P D	+ P D	+ P D	+ P D	+ P D	+ P D	+ P D	+ P D	+ P D	+ P D	+ P D	+ P D	+ P D
<b>OBSZAR INTERWENCJI II - ZAGROŻENIA HAŁASEM</b>													
Integrowanie opracowań planistycznych z problemami zagrożenia hałasem	+ P D	+ P D	+ P D	+ P D	+ P D	+ P D	+ P D	+ P D	+ P D	+ P D	+ P D	+ P D	+ P D
Wspieranie działań inwestycyjnych zmierzających do modernizacji i przebudowy dróg i ulic dla terenów szczególnego zagrożenia hałasem	0	0	+/-* B/K D/C	-* K C	-* K C	-* K C	-* K C	-* K C	-* K C	-* K C	0	0	0





Główne zadanie ekologiczne	Natura 2000	Różnorodność biologiczna	Ludzie	Zwierzęta	Rośliny	Woda	Powietrze	Powierzchnia ziemi	Krajobraz	Klimat	Zasoby naturalne	Zabytki	Dobra materialne
<b>OBSZAR INTERWENCJI III - POLA ELEKTROMAGNETYCZNE</b>													
Inwentaryzacja i kontrole źródeł emisji promieniowania elektromagnetycznego	+ P D	+ P D	+ P D	+ P D	0	0	0	0	0	+ P D	0	0	0
<b>OBSZAR INTERWENCJI IV - GOSPODAROWANIE WODAMI</b>													
Realizacja programu małej retencji dla Województwa Warmińsko - Mazurskiego w tym budowa zbiorników retencyjnych	+ B D* -*	+ B D* -*	+ B D* -*	+ B D* -*	+ B D* -*	+ B D* -*	+ B D* -*	+ B D* -*	+ B D* -*	+ B D* -*	+ B D* -*	+ B D* -*	+ B D* -*
Podniesienie gotowości powiatowego i gminnych centrów zarządzania kryzysowego w przypadku zagrożenia	+ P D	+ P D	+ P D	+ P D	+ P D	+ P D	+ P D	+ P D	+ P D	+ P D	+ P D	+ P D	+ P D
<b>OBSZAR INTERWENCJI VI - GLEBY ORAZ ZASOBY GEOLOGICZNE</b>													
Wyeliminowanie niekoncesjonowanej eksploatacji surowców naturalnych	+ B S	+ B S	+ B S	+ B S	+ B S	+ B S	+ B S	+ B S	+ B S	+ B S	+ B S	+ B S	+ B S
Rekultywacja terenów zdegradowanych zwłaszcza terenów związanych z eksploatacją surowców	+ B S	+ B S	+ B S	+ B S	+ B S	+ B S	+ B S	+ B S	+ B S	+ B S	+ B S	+ B S	+ B S
Propagowanie przestrzegania zasad nawożenia gruntów w zgodzie z kodeksem dobrych praktyk rolniczych	+ P D	+ P D	+ P D	+ P D	+ P D	+ P D	+ P D	+ P D	+ P D	+ P D	+ P D	+ P D	+ P D



Główne zadanie ekologiczne	Natura 2000	Różnorodność biologiczna	Ludzie	Zwierzęta	Rośliny	Woda	Powietrze	Powierzchnia ziemi	Krajobraz	Klimat	Zasoby naturalne	Zabytki	Dobra materialne
Wspieranie przedsięwzięć mających na celu tworzenie i rozwój gospodarstw ekologicznych oraz wspieranie rolnictwa integrowanego	+ P D	+ P D	+ P D	+ P D	+ P D	+ P D	+ P D	+ P D	+ P D	+ P D	+ P D	+ P D	+ P D
<b>OBSZAR INTERWENCJI VII - GOSPODARKA ODPADAMI I ZAPOBIEGANIE POWSTAWANIU ODPADÓW</b>													
Kontrola i monitoring wytwórców odpadów i podmiotów posiadających instalacje do przetwarzania odpadów	+ P D	+ P D	+ P D	+ P D	+ P D	+ P D	+ P D	+ P D	+ P D	+ P D	+ P D	+ P D	+ P D
Kontrola wydawanych decyzji w zakresie gospodarki odpadami	+ P D	+ P D	+ P D	+ P D	+ P D	+ P D	+ P D	+ P D	+ P D	+ P D	+ P D	+ P D	+ P D
<b>OBSZAR INTERWENCJI VIII – ZASOBY PRZYRODNICZE</b>													
Restrykcyjny nadzór nad przestrzeganiem zakazu wypalania łąk, ściernisk, rowów itp.	+ P D	+ P D	+ P D	+ P D	+ P D	+ P D	+ P D	+ P D	+ P D	+ P D	+ P D	+ P D	+ P D
Wspieranie przedsięwzięć mających na celu powiększanie terenów zieleni, zadrzewień, zakrzewień, parków, zielonych terenów sportowych oraz ogródków działkowych	+ P D	+ P D	+ P D	+ P D	+ P D	+ P D	+ P D	+ P D	+ P D	+ P D	+ P D	+ P D	+ P D
Ochrona cennych przyrodniczo siedlisk	+ B D	+ B D	+ B D	+ B D	+ B D	+ B D	+ B D	+ B D	+ B D	+ B D	+ B D	+ B D	+ B D
Sporządzenia szczegółowej waloryzacji przyrodniczej na terenie Powiatu	+ P D	+ P D	+ P D	+ P D	+ P D	+ P D	+ P D	+ P D	+ P D	+ P D	+ P D	+ P D	+ P D



Główne zadanie ekologiczne	Natura 2000	Różnorodność biologiczna	Ludzie	Zwierzęta	Rośliny	Woda	Powietrze	Powierzchnia ziemi	Krajobraz	Klimat	Zasoby naturalne	Zabytki	Dobra materialne
<b>OBSZAR INTERWENCJI IX - ZAGROŻENIA POWAŻNYMI AWARIAMI</b>													
Zwiększenie świadomości społecznej dotyczącej zasad postępowania w przypadku wystąpienia poważnej awarii.	+ P D	+ P D	+ P D	+ P D	+ P D	+ P D	+ P D	+ P D	+ P D	+ P D	+ P D	+ P D	+ P D
Zwiększenie bezpieczeństwa transportu substancji niebezpiecznych poprzez zastosowanie efektywnych i sprawdzonych rozwiązań (minimalizacja ryzyka).	+ P D	+ P D	+ P D	+ P D	+ P D	+ P D	+ P D	+ P D	+ P D	+ P D	+ P D	+ P D	+ P D
Stałe uaktualnianie i optymalizacja tras przewozu materiałów niebezpiecznych.	+ P D	+ P D	+ P D	+ P D	+ P D	+ P D	+ P D	+ P D	+ P D	+ P D	+ P D	+ P D	+ P D
<b>OBSZAR INTERWENCJI X EDUKACJA EKOLOGICZNA</b>													
Wspieranie szkolnych kół zainteresowań o tematyce ekologicznej oraz konkursów o tematyce ekologicznej	+ P D	+ P D	+ P D	+ P D	+ P D	+ P D	+ P D	+ P D	+ P D	+ P D	+ P D	+ P D	+ P D
Organizacja kampanii informacyjnych dotyczących zagadnień ochrony środowiska	+ P D	+ P D	+ P D	+ P D	+ P D	+ P D	+ P D	+ P D	+ P D	+ P D	+ P D	+ P D	+ P D
Prowadzenie działań edukacyjnych z zakresu ochrony środowiska i przyrody	+ P D	+ P D	+ P D	+ P D	+ P D	+ P D	+ P D	+ P D	+ P D	+ P D	+ P D	+ P D	+ P D



Główne zadanie ekologiczne	Natura 2000	Różnorodność biologiczna	Ludzie	Zwierzęta	Rośliny	Woda	Powietrze	Powierzchnia ziemi	Krajobraz	Klimat	Zasoby naturalne	Zabytki	Dobra materialne
Udział Powiatu w akcji „Sprzątanie Świata” oraz „Dzień Ziemi”	+ P D	+ P D	+ P D	+ P D	+ P D	+ P D	+ P D	+ P D	+ P D	+ P D	+ P D	+ P D	+ P D
Wykorzystanie elementów przyrodniczych i kulturowych do kreowania wizerunku Powiatu (materiały reklamowe)	+ P D	+ P D	+ P D	+ P D	+ P D	+ P D	+ P D	+ P D	+ P D	+ P D	+ P D	+ P D	+ P D
Wzajemna współpraca podczas opiniowania planów, programów oraz innych przedsięwzięć strategicznych	+ P D	+ P D	+ P D	+ P D	+ P D	+ P D	+ P D	+ P D	+ P D	+ P D	+ P D	+ P D	+ P D
Współpraca ze Strażą Leśną w związku z likwidacją dzikich wysypisk śmieci	+ P D	+ P D	+ P D	+ P D	+ P D	+ P D	+ P D	+ P D	+ P D	+ P D	+ P D	+ P D	+ P D
Dążenie do osiągnięcia wspólnej polityki środowiskowej z sąsiednimi gminami	+ P D	+ P D	+ P D	+ P D	+ P D	+ P D	+ P D	+ P D	+ P D	+ P D	+ P D	+ P D	+ P D

Źródło: Analiza własna



Tabela nr 3. Przewidywane znaczące oddziaływania na środowisko - ZADANIA KOORDYNOWANE

Główne zadanie ekologiczne	Przewidywane znaczące oddziaływania (w tym oddziaływania bezpośrednie, pośrednie, wtórne, skumulowane, krótkoterminowe, średnioterminowe i długoterminowe, stałe i chwilowe oraz pozytywne i negatywne) na następujące zagadnienia i aspekty środowiska												
	Natura 2000	Różnorodność biologiczna	Ludzie	Zwierzęta	Rośliny	Woda	Powietrze	Powierzchnia ziemi	Krajobraz	Klimat	Zasoby naturalne	Zabytki	Dobra materialne
<b>OBSZAR INTERWENCJI I - OCHRONA KLIMATU I JAKOŚCI POWIETRZA</b>													
Ograniczenie emisji ze źródeł powierzchniowych poprzez wymianę urządzeń wykorzystujących paliwa stałe na ogrzewanie ekologiczne nie powodujące nadmiernej emisji zanieczyszczeń.	+ P D	+ P D	+ P D	+ P D	+ P D	+ P D	+ P D	+ P D	+ P D	+ P D	+ P D	+ P D	+ P D
Zwiększenie świadomości społeczeństwa w zakresie potrzeb i możliwości ochrony powietrza, w tym oszczędności energii i stosowania alternatywnych źródeł energii	+ P D	+ P D	+ P D	+ P D	+ P D	+ P D	+ P D	+ P D	+ P D	+ P D	+ P D	+ P D	+ P D
Przeprowadzenie inwentaryzacji sposobów ogrzewania na terenie Powiatu	+ P D	+ P D	+ P D	+ P D	+ P D	+ P D	+ P D	+ P D	+ P D	+ P D	+ P D	+ P D	+ P D
Uruchomienie sieci monitoringu jakości powietrza na terenie Powiatu	+ P D	+ P D	+ P D	+ P D	+ P D	+ P D	+ P D	+ P D	+ P D	+ P D	+ P D	+ P D	+ P D
Uwzględnianie w MPZP wymogów dotyczących zaopatrywania mieszkań w ciepło z nośników nie powodujących nadmiernej emisji zanieczyszczeń do powietrza	+ P D	+ P D	+ P D	+ P D	+ P D	+ P D	+ P D	+ P D	+ P D	+ P D	+ P D	+ P D	+ P D



Główne zadanie ekologiczne	Natura 2000	Różnorodność biologiczna	Ludzie	Zwierzęta	Rośliny	Woda	Powietrze	Powierzchnia ziemi	Krajobraz	Klimat	Zasoby naturalne	Zabytki	Dobra materialne
Wspieranie działań inwestycyjnych w zakresie ochrony powietrza podejmowanych przez podmioty gospodarcze	+ P D	+ P D	+ P D	+ P D	+ P D	+ P D	+ P D	+ P D	+ P D	+ P D	+ P D	+ P D	+ P D
Wspieranie działań na rzecz ograniczenia niskiej emisji ze źródeł komunalnych i komunikacyjnych	+ P D	+ P D	+ P D	+ P D	+ P D	+ P D	+ P D	+ P D	+ P D	+ P D	+ P D	+ P D	+ P D
Sukcesywna likwidacja węgla niskiej jakości jako paliwa w kotłowniach komunalnych na rzecz paliw niskoemisyjnych (drewno, wierzba energetyczna, gaz, olej opałowy)	+ P D	+ P D	+ P D	+ P D	+ P D	+ P D	+ P D	+ P D	+ P D	+ P D	+ P D	+ P D	+ P D
Ujawnianie oraz zgłaszanie WIOŚ nowych źródeł zanieczyszczeń powietrza w celu podjęcia działań kontrolnych	+ P D	+ P D	+ P D	+ P D	+ P D	+ P D	+ P D	+ P D	+ P D	+ P D	+ P D	+ P D	+ P D
Współpraca z zarządcami dróg krajowych, wojewódzkich i powiatowych w zakresie wyznaczania potrzeb modernizacji ciągów komunikacyjnych	0	0	+ / - * B / K D / C	- * K C	- * K C	- * K C	- * K C	- * K C	- * K C	- * K C	0	0	0
Przebudowa i budowa dróg na terenie Powiatu	0	0	+ / - * B / K D / C	- * K C	- * K C	- * K C	- * K C	- * K C	- * K C	- * K C	0	0	0
Bieżąca naprawa dróg i ciągów komunikacji ze szczególnym uwzględnieniem terenów skanalizowanych	0	0	+ / - * B / K D / C	- * K C	- * K C	- * K C	- * K C	- * K C	- * K C	- * K C	0	0	0



Główne zadanie ekologiczne	Natura 2000	Różnorodność biologiczna	Ludzie	Zwierzęta	Rośliny	Woda	Powietrze	Powierzchnia ziemi	Krajobraz	Klimat	Zasoby naturalne	Zabytki	Dobra materialne
Promocja wspierania rozwoju odnawialnych źródeł energii oraz technologii zwiększających efektywne wykorzystanie energii i zmniejszających materiałochłonność gospodarki	+ P D	+ P D	+ P D	+ P D	+ P D	+ P D	+ P D	+ P D	+ P D	+ P D	+ P D	+ P D	+ P D
Spełnienie standardów emisyjnych z instalacji, wymaganych przepisami prawa	+ P D	+ P D	+ P D	+ P D	+ P D	+ P D	+ P D	+ P D	+ P D	+ P D	+ P D	+ P D	+ P D
Ograniczenie emisji z istotnych źródeł punktowych obiektu energetycznego spalania paliw poprzez kontrolę instalacji, wprowadzania nowoczesnych technik spalania paliw oraz stosowanie wysokosprawnych urządzeń odpylających	+ P D	+ P D	+ P D	+ P D	+ P D	+ P D	+ P D	+ P D	+ P D	+ P D	+ P D	+ P D	+ P D
Kontrola dotrzymania przez lokalny przemysł standardów emisyjnych, modernizacja układów technologicznych, poprawa jakości stosowanego węgla lub zamiana nośnika na bardziej ekologiczny	+ P D	+ P D	+ P D	+ P D	+ P D	+ P D	+ P D	+ P D	+ P D	+ P D	+ P D	+ P D	+ P D
Wdrażanie nowoczesnych technologii w zakładach przyjaznych środowisku oraz systemów zarządzania środowiskiem	+ P D	+ P D	+ P D	+ P D	+ P D	+ P D	+ P D	+ P D	+ P D	+ P D	+ P D	+ P D	+ P D
Prowadzenie działań kontrolnych w zakresie zakazu spalania odpadów w indywidualnych systemach grzewczych jako elementu zmian w świadomości społeczeństwa oraz środek prewencyjny	+ P D	+ P D	+ P D	+ P D	+ P D	+ P D	+ P D	+ P D	+ P D	+ P D	+ P D	+ P D	+ P D
Intensyfikacja ruchu rowerowego poprzez likwidację barier technicznych oraz przebudowa i budowa ścieżek pieszo-rowerowych.	+ P D	+ P D	+ B D	+ P * K/C	+ P * K/C	+ P * K/C	+ P * K/C	+ P * K/C	+ P * K/C	+ P * K/C	+ P D	+ P D	+ P D



Główne zadanie ekologiczne	Natura 2000	Różnorodność biologiczna	Ludzie	Zwierzęta	Rośliny	Woda	Powietrze	Powierzchnia ziemi	Krajobraz	Klimat	Zasoby naturalne	Zabytki	Dobra materialne
Termomodernizacje budynków na terenie Powiatu	+ P D	+ P D	+ P D	+ P D	+ P D	+ P D	+ P D	+ P D	+ P D	+ P D	+ P D	+ P D	+ P D
Poprawa efektywności energetycznej poprzez termomodernizację i wykorzystanie OZE w obiektach użyteczności publicznej	+ P D	+ P D	+ P D	+ P D	+ P D	+ P D	+ P D	+ P D	+ P D	+ P D	+ P D	+ P D	+ P D
Aktualizacja założeń do planów zaopatrzenia w ciepło, energię elektryczną i paliwa gazowe Gmin Powiatu z określeniem możliwości wykorzystania odnawialnych źródeł energii	+ P D	+ P D	+ P D	+ P D	+ P D	+ P D	+ P D	+ P D	+ P D	+ P D	+ P D	+ P D	+ P D
Monitoring jakości powietrza atmosferycznego na terenie Powiatu	+ P D	+ P D	+ P D	+ P D	+ P D	+ P D	+ P D	+ P D	+ P D	+ P D	+ P D	+ P D	+ P D
<b>OBSZAR INTERWENCJI II - ZAGROŻENIA HAŁASEM</b>													
Integrowanie opracowań planistycznych z problemami zagrożenia hałasem	+ P D	+ P D	+ P D	+ P D	0	0	0	0	0	+ P D	0	0	0
Wprowadzenie do miejscowych planów zagospodarowania przestrzennego zasad kształtowania komfortu akustycznego dla obszaru	+ P D	+ P D	+ P D	+ P D	0	0	0	0	0	+ P D	0	0	0





Główne zadanie ekologiczne	Natura 2000	Różnorodność biologiczna	Ludzie	Zwierzęta	Rośliny	Woda	Powietrze	Powierzchnia ziemi	Krajobraz	Klimat	Zasoby naturalne	Zabytki	Dobra materialne
Wzmocnienie działalności kontrolnej organów samorządowych w porozumieniu z WIOŚ w zakresie emisji hałasu przez podmioty korzystające ze środowiska	+ P D	+ P D	+ P D	+ P D	0	0	0	0	0	+ P D	0	0	0
Ograniczenie imisji hałasu pochodzącego od środków transportu np. na terenach zabudowy mieszkaniowej	+ P D	+ P D	+ P D	+ P D	0	0	0	0	0	+ P D	0	0	0
Ograniczenie emisji hałasu pochodzącego z prowadzonej działalności gospodarczej i przemysłowej	+ P D	+ P D	+ P D	+ P D	0	0	0	0	0	+ P D	0	0	0
Dokonanie rozpoznania klimatu akustycznego ze wskazaniem terenów szczególnie narażonych na emisję hałasu	+ P D	+ P D	+ P D	+ P D	0	0	0	0	0	+ P D	0	0	0
Monitorowanie natężenia ruchu i poziomu hałasu wzdłuż głównych szlaków komunikacyjnych przechodzących przez teren Powiatu	+ P D	+ P D	+ P D	+ P D	0	0	0	0	0	+ P D	0	0	0
Wspieranie działań inwestycyjnych zmierzających do modernizacji i przebudowy dróg i ulic dla terenów szczególnego zagrożenia hałasem	0	0	+ / - * B / K D / C	- * K C	- * K C	- * K C	- * K C	- * K C	- * K C	- * K C	0	0	0
Modernizacja i rozbudowa lokalnego układu drogowego	0	0	+ / - * B / K D / C	- * K C	- * K C	- * K C	- * K C	- * K C	- * K C	- * K C	0	0	0



Główne zadanie ekologiczne	Natura 2000	Różnorodność biologiczna	Ludzie	Zwierzęta	Rośliny	Woda	Powietrze	Powierzchnia ziemi	Krajobraz	Klimat	Zasoby naturalne	Zabytki	Dobra materialne
Minimalizacja emisji hałasu komunikacyjnego poprzez budowę ekranów akustycznych wzdłuż tras komunikacyjnych gdzie występują przekroczenia standardów akustycznych	+ P D	+ P D	+ P D	+ P D	0	0	0	0	0	+ P D	0	0	0
Monitoring klimatu akustycznego na terenie Powiatu	+ P D	+ P D	+ P D	+ P D	0	0	0	0	0	+ P D	0	0	0
<b>OBSZAR INTERWENCJI III - POLA ELEKTROMAGNETYCZNE</b>													
Identyfikacja i kontrole zagrożeń promieniowania elektromagnetycznego	+ P D	+ P D	+ P D	+ P D	0	0	0	0	+ P D	+ P D	0	+ P D	0
Inwentaryzacja i kontrole źródeł emisji promieniowania elektromagnetycznego	+ P D	+ P D	+ P D	+ P D	0	0	0	0	+ P D	+ P D	0	+ P D	0
Uwzględnienie w MPZP zagadnień pola elektromagnetycznego (pozostawienie w sąsiedztwie linii wysokich napięć wolnych przestrzeni).	+ P D	+ P D	+ P D	+ P D	0	0	0	0	+ P D	+ P D	0	+ P D	0
Minimalizowanie liczby wysokich konstrukcji antenowych i lokalizowanie urządzeń nadawczych kilku użytkowników na jednej konstrukcji wspornej (ze względu na ochronę krajobrazu)	+ P S	+ P S	+ P S	+ P S	+ P S	+ P S	+ P S	+ P S	+ P S	+ P S	+ P S	+ P S	+ P S
Monitoring promieniowanie elektromagnetycznego na terenie Powiatu	+ P D	+ P D	+ P D	+ P D	0	0	0	0	+ P D	+ P D	0	+ P D	0



Główne zadanie ekologiczne	Natura 2000	Różnorodność biologiczna	Ludzie	Zwierzęta	Rośliny	Woda	Powietrze	Powierzchnia ziemi	Krajobraz	Klimat	Zasoby naturalne	Zabytki	Dobra materialne
<b>OBSZAR INTERWENCJI IV - GOSPODAROWANIE WODAMI</b>													
Uwzględnianie w MPZP zagadnień dotyczących gospodarowania wodami	+ P D	+ P D	+ P D	+ P D	+ P D	+ P D	+ P D	+ P D	+ P D	+ P D	+ P D	+ P D	+ P D
Wykonanie inwentaryzacji urządzeń melioracyjnych na terenie Powiatu	+ P D	+ P D	+ P D	+ P D	+ P D	+ P D	+ P D	+ P D	+ P D	+ P D	+ P D	+ P D	+ P D
Wdrażanie programów ochrony wód podziemnych i powierzchniowych	+ P D	+ P D	+ P D	+ P D	+ P D	+ P D	+ P D	+ P D	+ P D	+ P D	+ P D	+ P D	+ P D
Współpraca z zarządcami urządzeń wodnych w zakresie inwentaryzacji, odbudowy i regulacji oraz prawidłowa eksploatacja systemów melioracyjnych	+ P D	+ P D	+ P D	+ P D	+ P D	+ P D	+ P D	+ P D	+ P D	+ P D	+ P D	+ P D	+ P D
Realizacja programu małej retencji dla Województwa Warmińsko - Mazurskiego w tym budowa zbiorników retencyjnych	+ B D* -*	+ B D* -*	+ B D* -*	+ B D* -*	+ B D* -*	+ B D* -*	+ B D* -*	+ B D* -*	+ B D* -*	+ B D* -*	+ B D* -*	+ B D* -*	+ B D* -*
Podniesienie gotowości powiatowego i gminnych centrów zarządzania kryzysowego w przypadku zagrożenia	+ P D	+ P D	+ P D	+ P D	+ P D	+ P D	+ P D	+ P D	+ P D	+ P D	+ P D	+ P D	+ P D
Zwiększanie retencyjności zlewni oraz efektywności urządzeń zabezpieczenia przeciwpowodziowego i struktur organizacyjnych ograniczających skutki powodzi (budowa, modernizacja, utrzymanie, zarządzanie).	+ B D* -*	+ B D* -*	+ B D* -*	+ B D* -*	+ B D* -*	+ B D* -*	+ B D* -*	+ B D* -*	+ B D* -*	+ B D* -*	+ B D* -*	+ B D* -*	+ B D* -*



Główne zadanie ekologiczne	Natura 2000	Różnorodność biologiczna	Ludzie	Zwierzęta	Rośliny	Woda	Powietrze	Powierzchnia ziemi	Krajobraz	Klimat	Zasoby naturalne	Zabytki	Dobra materialne
Współuczestnictwo w rozbudowie zintegrowanego systemu informowania i alarmowania mieszkańców powiatu o zagrożeniach.	+ P D	+ P D	+ P D	+ P D	+ P D	+ P D	+ P D	+ P D	+ P D	+ P D	+ P D	+ P D	+ P D
Utrzymanie w sprawności technicznej istniejących obiektów infrastruktury zapobiegającej podtopieniom oraz koryt rzecznych, i kanałów, rowów, systemów kanalizacji deszczowych oraz zabudowy towarzyszącej.	+ P D	+ P D	+ P D	+ P D	+ P D	+ P D	+ P D	+ P D	+ P D	+ P D	+ P D	+ P D	+ P D
Realizacja działań przestrzennych zatrzymujących wody deszczowe w miejscach ich opadu, poprzez: podnoszenie lesistości zwiększającej retencyjność; przekształcanie gruntów ornych w użytki zielone; racjonalną gospodarką wodami opadowymi na terenach silnie zurbanizowanych.	+ B D	+ B D	+ B D	+ B D	+ B D	+ B D	+ B D	+ B D	+ B D	+ B D	+ B D	+ B D	+ B D
Monitoring jakości wód podziemnych i powierzchniowych na terenie Powiatu	+ P D	+ P D	+ P D	+ P D	+ P D	+ P D	+ P D	+ P D	+ P D	+ P D	+ P D	+ P D	+ P D
<b>OBSZAR INTERWENCJI IV - GOSPODARKA WODNO - ŚCIEKOWA</b>													
Minimalizacja strat wody na przesyle wody wodociągowej (przewody magistralne i lokalne);	0	0	+ B D	0	0	+ B D	0	0	0	0	+ B D	0	0
Sukcesywna wymiana i renowacja wyeksploatowanych odcinków sieci wodociągowej, zwłaszcza sieci cementowo-azbestowych.	0	0	+ B D - K/C	- * K C	- * K C	+ B D	0	+ B D - * K/C	0	0	0	0	0
Opracowanie projektów i budowa sieci wodociągowej	0	0	+ B D - K/C	- * K C	- * K C	+ B D	0	+ B D - * K/C	0	0	0	0	0



Główne zadanie ekologiczne	Natura 2000	Różnorodność biologiczna	Ludzie	Zwierzęta	Rośliny	Woda	Powietrze	Powierzchnia ziemi	Krajobraz	Klimat	Zasoby naturalne	Zabytki	Dobra materialne
Zewidencjonowanie zbiorników bezodpływowych i zintensyfikowanie ich kontroli technicznej oraz częstotliwości opróżniania;	+ P D	+ P D	+ P D	+ P D	+ P D	+ P D	+ P D	+ P D	+ P D	+ P D	+ P D	+ P D	+ P D
Wzmoczenie działań kontrolnych egzekucyjnych w celu eliminacji nielegalnego zrzutu ścieków	+ P D	+ P D	+ P D	+ P D	+ P D	+ P D	+ P D	+ P D	+ P D	+ P D	+ P D	+ P D	+ P D
Opracowanie projektów i budowa sieci kanalizacyjnej	0	0	+ B D - * K/C	- * K C	- * K C	+ B D	0	+ B D - * K/C	0	0	0	0	0
Gospodarowanie wodami opadowymi na terenie Powiatu	+ P D	+ P D	+ P D	+ P D	+ P D	+ P D	+ P D	+ P D	+ P D	+ P D	+ P D	+ P D	+ P D
Opracowanie projektów i budowa sieci kanalizacji deszczowej na terenie większych jednostek osadniczych	+ P D	+ B D	+ B D - *	- * K C	- * K C	+ B D	+ B D	+ B, D - * K/C	+ B D	+ B D	+ B D	+ B D	+ B D
Budowa, rozbudowa i modernizacji urządzeń służących do optymalizacji wykorzystania istniejącej infrastruktury wodnokanalizacyjnej (w tym systemy sterowania, monitoringu i przesyłania danych).	+ P D	+ P D	+ P D	+ P D	+ P D	+ P D	+ P D	+ P D	+ P D	+ P D	+ P D	+ P D	+ P D
<b>OBSZAR INTERWENCJI VI - GLEBY ORAZ ZASOBY GEOLOGICZNE</b>													
Wyeliminowanie niekoncesjonowanej eksploatacji surowców naturalnych	+ B S	+ B S	+ B S	+ B S	+ B S	+ B S	+ B S	+ B S	+ B S	+ B S	+ B S	+ B S	+ B S



Główne zadanie ekologiczne	Natura 2000	Różnorodność biologiczna	Ludzie	Zwierzęta	Rośliny	Woda	Powietrze	Powierzchnia ziemi	Krajobraz	Klimat	Zasoby naturalne	Zabytki	Dobra materialne
Bieżąca rekultywacja terenów poeksploatacyjnych	+ B S	+ B S	+ B S	+ B S	+ B S	+ B S	+ B S	+ B S	+ B S	+ B S	+ B S	+ B S	+ B S
Uwzględnienie w studium uwarunkowań oraz planie zagospodarowania przestrzennego obszarów złóż i objęcie ochroną oraz działania związane z ich poszukiwaniem i rozpoznawaniem	+ P D	+ P D	+ P D	+ P D	+ P D	+ P D	+ P D	+ P D	+ P D	+ P D	+ P D	+ P D	+ P D
Ograniczenie presji wywieranej na środowisko podczas prowadzenia prac rozpoznawczych, eksploatacyjnych i magazynowania kopalin poprzez korzystanie z nowoczesnych technologii pozyskiwania surowców mineralnych	+ P D	+ P D	+ P D	+ P D	+ P D	+ P D	+ P D	+ P D	+ P D	+ P D	+ P D	+ P D	+ P D
Rekultywacja terenów zdegradowanych zwłaszcza terenów związanych z eksploatacją surowców	+ B S	+ B S	+ B S	+ B S	+ B S	+ B S	+ B S	+ B S	+ B S	+ B S	+ B S	+ B S	+ B S
Utrzymanie i systematyczne aktualizowanie bazy danych o terenach przemysłowych i zdegradowanych (ORSIP, OPI-TPP)	+ P D	+ P D	+ P D	+ P D	+ P D	+ P D	+ P D	+ P D	+ P D	+ P D	+ P D	+ P D	+ P D
Wspieranie inicjatyw społecznych poprzez przekazanie środków finansowych, rozpowszechnienie informacji czy też udzielenie wsparcia merytorycznego, w celu rekultywacji terenów zdegradowanych, głównie poeksploatacyjnych na cele rekreacyjno-sportowe w szczególności na obszarach o słabo rozwiniętej infrastrukturze rekreacyjnej	+ P D	+ P D	+ P D	+ P D	+ P D	+ P D	+ P D	+ P D	+ P D	+ P D	+ P D	+ P D	+ P D
Ochrona i wprowadzenie zadrzewień i zakrzewień przydrożnych spełniających rolę przeciwoerozyjną	+ P D	+ P D	+ P D	+ P D	+ P D	+ P D	+ P D	+ P D	+ P D	+ P D	+ P D	+ P D	+ P D



Główne zadanie ekologiczne	Natura 2000	Różnorodność biologiczna	Ludzie	Zwierzęta	Rośliny	Woda	Powietrze	Powierzchnia ziemi	Krajobraz	Klimat	Zasoby naturalne	Zabytki	Dobra materialne
Kształtowanie struktury upraw przeciwdziałającej erozji i pogarszaniu się jakości gleb	+ P D	+ P D	+ P D	+ P D	+ P D	+ P D	+ P D	+ P D	+ P D	+ P D	+ P D	+ P D	+ P D
Podjęcie działań zmniejszających poziom zakwaszenia gleb	+ P D	+ P D	+ P D	+ P D	+ P D	+ P D	+ P D	+ P D	+ P D	+ P D	+ P D	+ P D	+ P D
Propagowanie przestrzegania zasad nawożenia gruntów w zgodzie z kodeksem dobrych praktyk rolniczych	+ P D	+ P D	+ P D	+ P D	+ P D	+ P D	+ P D	+ P D	+ P D	+ P D	+ P D	+ P D	+ P D
Wspieranie przedsięwzięć mających na celu tworzenie i rozwój gospodarstw ekologicznych oraz wspieranie rolnictwa integrowanego	+ P D	+ P D	+ P D	+ P D	+ P D	+ P D	+ P D	+ P D	+ P D	+ P D	+ P D	+ P D	+ P D
Przeciwdziałanie degradacji terenów rolnych, łąkowych i wodnoblotnych przez czynniki antropogenne	+ P D	+ P D	+ P D	+ P D	+ P D	+ P D	+ P D	+ P D	+ P D	+ P D	+ P D	+ P D	+ P D
Waloryzacja terenów pod względem ich przydatności do produkcji zdrowej żywności oraz promocja takiej żywności	+ P D	+ P D	+ P D	+ P D	+ P D	+ P D	+ P D	+ P D	+ P D	+ P D	+ P D	+ P D	+ P D
Wzrost ilości zadrzewień śródpolnych oraz zadrzewień wzdłuż cieków	+ P D	+ P D	+ P D	+ P D	+ P D	+ P D	+ P D	+ P D	+ P D	+ P D	+ P D	+ P D	+ P D



Główne zadanie ekologiczne	Natura 2000	Różnorodność biologiczna	Ludzie	Zwierzęta	Rośliny	Woda	Powietrze	Powierzchnia ziemi	Krajobraz	Klimat	Zasoby naturalne	Zabytki	Dobra materialne
Ograniczenie do niezbędnego minimum powierzchni gleby objętej zabudową	+ P D	+ P D	+ P D	+ P D	+ P D	+ P D	+ P D	+ P D	+ P D	+ P D	+ P D	+ P D	+ P D
Monitoring jakości gleb na terenie Powiatu	+ P D	+ P D	+ P D	+ P D	+ P D	+ P D	+ P D	+ P D	+ P D	+ P D	+ P D	+ P D	+ P D
<b>OBSZAR INTERWENCJI VII - GOSPODARKA ODPADAMI I ZAPOBIEGANIE POWSTAWANIU ODPADÓW</b>													
Zwiększenie udziału odzysku, w tym w szczególności odzysku energii z odpadów, zgodnego z wymogami ochrony środowiska	+ P D	+ P D	+ P D	+ P D	+ P D	+ P D	+ P D	+ P D	+ P D	+ P D	+ P D	+ P D	+ P D
Usuwanie i unieszkodliwianie odpadów azbestowych z terenu Powiatu	+ P D	+ P D	+ P D	+ P D	+ P D	+ P D	+ P D	+ P D	+ P D	+ P D	+ P D	+ P D	+ P D
Modernizacja i wprowadzenie nowych, realizujących niskoodpadowych procesów produkcyjnych	+ P D	+ P D	+ P D	+ P D	+ P D	+ P D	+ P D	+ P D	+ P D	+ P D	+ P D	+ P D	+ P D
Wdrożenie wytycznych w zakresie zapobiegania powstawania odpadów oraz zalecanego postępowania przedsiębiorców z odpadami	+ P D	+ P D	+ P D	+ P D	+ P D	+ P D	+ P D	+ P D	+ P D	+ P D	+ P D	+ P D	+ P D
Bieżąca kontrola realizacji przez mieszkańców obowiązków w zakresie utrzymania czystości porządku	+ P D	+ P D	+ P D	+ P D	+ P D	+ P D	+ P D	+ P D	+ P D	+ P D	+ P D	+ P D	+ P D





Główne zadanie ekologiczne	Natura 2000	Różnorodność biologiczna	Ludzie	Zwierzęta	Rośliny	Woda	Powietrze	Powierzchnia ziemi	Krajobraz	Klimat	Zasoby naturalne	Zabytki	Dobra materialne
Likwidacja nielegalnych składowisk odpadów	+ B S	+ B S	+ B S	+ B S	+ B S	+ B S	+ B S	+ B S	+ B S	+ B S	+ B S	+ B S	+ B S
Intensyfikacja działań w zakresie wdrażania systemu gospodarki odpadami komunalnymi	+ P D	+ P D	+ P D	+ P D	+ P D	+ P D	+ P D	+ P D	+ P D	+ P D	+ P D	+ P D	+ P D
Wsparcie finansowe dla osób fizycznych likwidujących azbest lub wyroby zawierające azbest z terenu nieruchomości położonych na terenie Powiatu	+ P D	+ P D	+ P D	+ P D	+ P D	+ P D	+ P D	+ P D	+ P D	+ P D	+ P D	+ P D	+ P D
Gospodarowanie odpadami elektrycznymi i elektronicznymi (zorganizowanie punktu zbiórki ww. odpadów, działania edukacyjne)	+ P D	+ P D	+ P D	+ P D	+ P D	+ P D	+ P D	+ P D	+ P D	+ P D	+ P D	+ P D	+ P D
Gospodarowanie zużytymi bateriami (rozbudowa systemu zbiórki ww. odpadów, działania edukacyjne)	+ P D	+ P D	+ P D	+ P D	+ P D	+ P D	+ P D	+ P D	+ P D	+ P D	+ P D	+ P D	+ P D
Zmniejszenie ilości wszystkich odpadów kierowanych na składowiska poprzez rozwój selektywnego zbierania odpadów z wydzieleniem odpadów niebezpiecznych, odpadów zielonych, odpadów poddawanych odzyskowi lub recykling	+ P D	+ P D	+ P D	+ P D	+ P D	+ P D	+ P D	+ P D	+ P D	+ P D	+ P D	+ P D	+ P D
Kontrola i monitoring wytwórców odpadów i podmiotów posiadających instalacje do przetwarzania odpadów	+ P D	+ P D	+ P D	+ P D	+ P D	+ P D	+ P D	+ P D	+ P D	+ P D	+ P D	+ P D	+ P D



Główne zadanie ekologiczne	Natura 2000	Różnorodność biologiczna	Ludzie	Zwierzęta	Rośliny	Woda	Powietrze	Powierzchnia ziemi	Krajobraz	Klimat	Zasoby naturalne	Zabytki	Dobra materialne
Kontrola wydawanych decyzji w zakresie gospodarki odpadami	+ P D	+ P D	+ P D	+ P D	+ P D	+ P D	+ P D	+ P D	+ P D	+ P D	+ P D	+ P D	+ P D
Realizacja zadań w zakresie gospodarki odpadami komunalnymi, przemysłowymi oraz niebezpiecznymi, zawartych w harmonogramie Planu gospodarki odpadami Województwa Warmińsko - Mazurskiego	+ P D	+ P D	+ P D	+ P D	+ P D	+ P D	+ P D	+ P D	+ P D	+ P D	+ P D	+ P D	+ P D
<b>OBSZAR INTERWENCJI VIII - ZASOBY PRZYRODNICZE</b>													
Podjęcie działań w sprawie ustanowienia form ochrony przyrody wynikające z ustawy o ochronie przyrody	+ P S	+ P S	+ P S	+ P S	+ P S	+ P S	+ P S	+ P S	+ P S	+ P S	+ P S	+ P S	+ P S
Prowadzenie prac pielęgnacyjnych zieleni i parków	+ P D	+ P D	+ P D	+ P D	+ P D	+ P D	+ P D	+ P D	+ P D	+ P D	+ P D	+ P D	+ P D
Wykonanie oznakowania i infrastruktury dla istniejących form ochrony przyrody	+ P D	+ P D	+ P D	+ P D	+ P D	+ P D	+ P D	+ P D	+ P D	+ P D	+ P D	+ P D	+ P D
Opieka nad formami ochrony przyrody na terenie Powiatu (prace pielęgnacyjno-porządkowe)	+ P D	+ P D	+ P D	+ P D	+ P D	+ P D	+ P D	+ P D	+ P D	+ P D	+ P D	+ P D	+ P D
Wydawanie zezwoleń na usunięcie drzew i krzewów z terenów niebędących własnością Gminy (zgodnie z ust. o ochronie przyrody)	+ P D	+ P D	+ P D	+ P D	+ P D	+ P D	+ P D	+ P D	+ P D	+ P D	+ P D	+ P D	+ P D



Główne zadanie ekologiczne	Natura 2000	Różnorodność biologiczna	Ludzie	Zwierzęta	Rośliny	Woda	Powietrze	Powierzchnia ziemi	Krajobraz	Klimat	Zasoby naturalne	Zabytki	Dobra materialne
Przeprowadzanie kontroli z zakresu nasadzeń, wynikających z wydanych decyzji na usunięcie drzew i krzewów.	+ P D	+ P D	+ P D	+ P D	+ P D	+ P D	+ P D	+ P D	+ P D	+ P D	+ P D	+ P D	+ P D
Nakładanie kar za nielegalną wycinkę drzew i krzewów na terenie Powiatu z terenów niebędących własnością Gminy	+ P D	+ P D	+ P D	+ P D	+ P D	+ P D	+ P D	+ P D	+ P D	+ P D	+ P D	+ P D	+ P D
Restrykcyjny nadzór nad przestrzeganiem zakazu wypalania łąk, ściernisk, rowów itp.	+ P D	+ P D	+ P D	+ P D	+ P D	+ P D	+ P D	+ P D	+ P D	+ P D	+ P D	+ P D	+ P D
Wspieranie przedsięwzięć mających na celu powiększanie terenów zieleni, zadrzewień, zakrzewień, parków, zielonych terenów sportowych oraz ogródków działkowych	+ P D	+ P D	+ P D	+ P D	+ P D	+ P D	+ P D	+ P D	+ P D	+ P D	+ P D	+ P D	+ P D
Ochrona cennych przyrodniczo siedlisk	+ P D	+ P D	+ P D	+ P D	+ P D	+ P D	+ P D	+ P D	+ P D	+ P D	+ P D	+ P D	+ P D
Sporządzenia szczegółowej waloryzacji przyrodniczej na terenie Powiatu	+ P D	+ P D	+ P D	+ P D	+ P D	+ P D	+ P D	+ P D	+ P D	+ P D	+ P D	+ P D	+ P D
Sukcesywna likwidacja zagrożeń związanych z występowaniem barszczów kaukaskich	+ P D	+ P D	+ P D	+ P D	+ P D	+ P D	+ P D	+ P D	+ P D	+ P D	+ P D	+ P D	+ P D



Główne zadanie ekologiczne	Natura 2000	Różnorodność biologiczna	Ludzie	Zwierzęta	Rośliny	Woda	Powietrze	Powierzchnia ziemi	Krajobraz	Klimat	Zasoby naturalne	Zabytki	Dobra materialne
Rozwój bazy dydaktycznej edukacji przyrodniczej oraz realizacja działań z zakresu edukacji ekologicznej	+ P D	+ P D	+ P D	+ P D	+ P D	+ P D	+ P D	+ P D	+ P D	+ P D	+ P D	+ P D	+ P D
Stworzenie systemu przepływu informacji o prowadzonych przez poszczególne gminy działaniach z zakresu edukacji ekologicznej oraz czynnej ochrony przyrody na cele Ogólnodostępnej Bazy Danych, która zostanie zaimplementowana do modułu Przyroda w systemie ORSIP	+ P D	+ P D	+ P D	+ P D	+ P D	+ P D	+ P D	+ P D	+ P D	+ P D	+ P D	+ P D	+ P D
Realizacja zrównoważonej gospodarki leśnej m.in. poprzez sukcesywną aktualizację Planów urządzenia lasów	+ P D	+ P D	+ P D	+ P D	+ P D	+ P D	+ P D	+ P D	+ P D	+ P D	+ P D	+ P D	+ P D
Rozwój monitoringu środowiska leśnego w celu rozpoznania stanu lasu, przeciwdziałania pożarom, rozwojowi szkodników i chorób	+ P D	+ P D	+ P D	+ P D	+ P D	+ P D	+ P D	+ P D	+ P D	+ P D	+ P D	+ P D	+ P D
<b>OBSZAR INTERWENCJI IX - ZAGROŻENIA POWAŻNYMI AWARIAMI</b>													
Prowadzenie i aktualizacja rejestru poważnych awarii	+ P D	+ P D	+ P D	+ P D	+ P D	+ P D	+ P D	+ P D	+ P D	+ P D	+ P D	+ P D	+ P D
Zwiększenie świadomości społecznej dotyczącej zasad postępowania w przypadku wystąpienia poważnej awarii	+ P D	+ P D	+ P D	+ P D	+ P D	+ P D	+ P D	+ P D	+ P D	+ P D	+ P D	+ P D	+ P D
Zwiększenie bezpieczeństwa transportu substancji niebezpiecznych poprzez zastosowanie efektywnych i sprawdzonych rozwiązań (minimalizacja ryzyka).	+ P D	+ P D	+ P D	+ P D	+ P D	+ P D	+ P D	+ P D	+ P D	+ P D	+ P D	+ P D	+ P D



Główne zadanie ekologiczne	Natura 2000	Różnorodność biologiczna	Ludzie	Zwierzęta	Rośliny	Woda	Powietrze	Powierzchnia ziemi	Krajobraz	Klimat	Zasoby naturalne	Zabytki	Dobra materialne
Stale uaktualnianie i optymalizacja tras przewozu materiałów niebezpiecznych.	+ P D	+ P D	+ P D	+ P D	+ P D	+ P D	+ P D	+ P D	+ P D	+ P D	+ P D	+ P D	+ P D
Kontrole sprawności technicznej pojazdów i warunków transportowania materiałów niebezpiecznych.	+ P D	+ P D	+ P D	+ P D	+ P D	+ P D	+ P D	+ P D	+ P D	+ P D	+ P D	+ P D	+ P D
Kontrola nad załadunkiem i rozładunkiem materiałów niebezpiecznych w celu zapobiegania potencjalnym poważnym awariom.	+ P D	+ P D	+ P D	+ P D	+ P D	+ P D	+ P D	+ P D	+ P D	+ P D	+ P D	+ P D	+ P D
Odpowiednie wyposażenie pojazdów transportujących substancje niebezpieczne (m.in. środki gaśnicze, znaki ostrzegawcze).	+ P D	+ P D	+ P D	+ P D	+ P D	+ P D	+ P D	+ P D	+ P D	+ P D	+ P D	+ P D	+ P D
<b>OBSZAR INTERWENCJI X EDUKACJA EKOLOGICZNA</b>													
Wspieranie szkolnych kół zainteresowań o tematyce ekologicznej oraz konkursów o tematyce ekologicznej	+ P D	+ P D	+ P D	+ P D	+ P D	+ P D	+ P D	+ P D	+ P D	+ P D	+ P D	+ P D	+ P D
Organizacja kampanii informacyjnych dotyczących zagadnień ochrony środowiska	+ P D	+ P D	+ P D	+ P D	+ P D	+ P D	+ P D	+ P D	+ P D	+ P D	+ P D	+ P D	+ P D
Prowadzenie działań edukacyjnych z zakresu ochrony środowiska i przyrody poprzez serwis internetowy	+ P D	+ P D	+ P D	+ P D	+ P D	+ P D	+ P D	+ P D	+ P D	+ P D	+ P D	+ P D	+ P D



Główne zadanie ekologiczne	Natura 2000	Różnorodność biologiczna	Ludzie	Zwierzęta	Rośliny	Woda	Powietrze	Powierzchnia ziemi	Krajobraz	Klimat	Zasoby naturalne	Zabytki	Dobra materialne
Udział Gmin w akcji „Sprzątanie Świata” oraz „Dzień Ziemi”	+ P D	+ P D	+ P D	+ P D	+ P D	+ P D	+ P D	+ P D	+ P D	+ P D	+ P D	+ P D	+ P D
Wykorzystanie elementów przyrodniczych i kulturowych do kreowania wizerunku Powiatu (materiały reklamowe)	+ P D	+ P D	+ P D	+ P D	+ P D	+ P D	+ P D	+ P D	+ P D	+ P D	+ P D	+ P D	+ P D
Druk i dystrybucja ulotek informujących o zasadach gospodarki odpadami na terenie Gmin	+ P D	+ P D	+ P D	+ P D	+ P D	+ P D	+ P D	+ P D	+ P D	+ P D	+ P D	+ P D	+ P D
Opracowanie i wdrożenie koncepcji usług ekosystemowych w polityce lokalnej i regionalnej gmin Powiatu	+ P D	+ P D	+ P D	+ P D	+ P D	+ P D	+ P D	+ P D	+ P D	+ P D	+ P D	+ P D	+ P D
Wzajemna współpraca podczas opiniowania planów, programów oraz innych przedsięwzięć strategicznych	+ P D	+ P D	+ P D	+ P D	+ P D	+ P D	+ P D	+ P D	+ P D	+ P D	+ P D	+ P D	+ P D
Współpraca ze Strażą Leśną w związku z likwidacją dzikich wysypisk śmieci	+ P D	+ P D	+ P D	+ P D	+ P D	+ P D	+ P D	+ P D	+ P D	+ P D	+ P D	+ P D	+ P D
Dążenie do osiągnięcia wspólnej polityki środowiskowej z sąsiednimi gminami	+ P D	+ P D	+ P D	+ P D	+ P D	+ P D	+ P D	+ P D	+ P D	+ P D	+ P D	+ P D	+ P D

Źródło: Analiza własna



## 7.2. Obszary chronione w procedurze inwestycyjnej

W przypadku realizacji poszczególnych inwestycji określonych w Programie Ochrony Środowiska dla Powiatu Szczęcińskiego należy kierować się zasadami określonymi m.in. w ustawie z dnia 27 kwietnia 2001r. Prawo Ochrony Środowiska (Dz. U. z 2021, poz. 1973).

Zgodnie z zapisami ustawy zasady zrównoważonego rozwoju i ochrony środowiska stanowią podstawę do sporządzania i aktualizacji koncepcji przestrzennego zagospodarowania kraju, strategii rozwoju województw, planów zagospodarowania przestrzennego województw, studiów uwarunkowań i kierunków zagospodarowania przestrzennego gmin oraz miejscowych planów zagospodarowania przestrzennego.

W wymienionych dokumentach:

- ♦ określa się rozwiązania niezbędne do zapobiegania powstawaniu zanieczyszczeń, zapewnienia ochrony przed powstającymi zanieczyszczeniami oraz przywracania środowiska do właściwego stanu;
- ♦ ustala się warunki realizacji przedsięwzięć, umożliwiające uzyskanie optymalnych efektów w zakresie ochrony środowiska. Przeznaczenie i sposób zagospodarowania terenu powinny w jak największym stopniu zapewniać zachowanie jego walorów krajobrazowych.

Ponadto w studium uwarunkowań i kierunków zagospodarowania przestrzennego Powiatu Szczęcińskiego oraz miejscowych planach zagospodarowania przestrzennego zapewnia się warunki utrzymania równowagi przyrodniczej i racjonalną gospodarkę zasobami środowiska, w szczególności przez:

- ♦ ustalanie programów racjonalnego wykorzystania powierzchni ziemi, w tym na terenach eksploatacji złóż kopalin, i racjonalnego gospodarowania gruntami;
- ♦ uwzględnianie obszarów występowania złóż kopalin oraz obecnych i przyszłych potrzeb eksploatacji tych złóż;
- ♦ zapewnianie kompleksowego rozwiązania problemów zabudowy miast i wsi, ze szczególnym uwzględnieniem gospodarki wodnej, odprowadzania ścieków, gospodarki odpadami, systemów transportowych i komunikacji publicznej oraz urządzania i kształtowania terenów zieleni;
- ♦ uwzględnianie konieczności ochrony wód, gleby i ziemi przed zanieczyszczeniem w związku z prowadzeniem gospodarki rolnej;
- ♦ zapewnianie ochrony walorów krajobrazowych środowiska i warunków klimatycznych;
- ♦ zapewnianie ochrony fauny i flory;
- ♦ uwzględnianie potrzeb w zakresie zapobiegania ruchom masowym ziemi i ich skutkom;



- ♦ uwzględnianie innych potrzeb w zakresie ochrony powietrza, wód, gleby, ziemi, ochrony przed hałasem, wibracjami i polami elektromagnetycznymi.

W trakcie przygotowywania i realizacji inwestycji należy zapewnić oszczędne korzystanie z terenu. Natomiast w trakcie prac budowlanych inwestor realizujący przedsięwzięcie jest obowiązany uwzględnić ochronę środowiska na obszarze prowadzenia prac, a w szczególności ochronę gleby, zieleni, fauny, flory, naturalnego ukształtowania terenu i stosunków wodnych. Przy prowadzeniu prac budowlanych dopuszcza się wykorzystywanie i przekształcanie elementów przyrodniczych wyłącznie w takim zakresie, w jakim jest to konieczne w związku z realizacją konkretnej inwestycji. Jeżeli ochrona elementów przyrodniczych nie jest możliwa, należy podejmować działania mające na celu naprawienie wyrządzonych szkód, w szczególności przez kompensację przyrodniczą.

Projektowanie i funkcjonowanie bezpiecznych dla środowiska przedsięwzięć powinno się opierać przede wszystkim na obowiązujących normach oraz dostosowaniu wyboru technologii do lokalnych warunków środowiskowych.

Planowana inwestycja wymaga ścisłej współpracy pomiędzy projektantami i inwestorem, jak również przyrodnikami. Celem postępowania w sprawie oceny oddziaływania na środowisko dla realizacji inwestycji mogącej znacząco oddziaływać na siedliska i gatunki chronione jest optymalizacja procesu decyzyjnego, aby podejmowane ze względów gospodarczych, społecznych czy innych działania w jak najmniejszym stopniu zagrażały zdrowiu i jakości życia ludzi, a także zachowaniu ogólnie pojętych warunków środowiskowych, w tym różnorodności biologicznej i trwałości ekosystemów.

Na terenie obszarów chronionych planuje się realizację w miarę potrzeb inwestycje z zakresu infrastruktury drogowej jak i gospodarki wodno - ściekowej. Potencjalne inwestycje z tego obszaru będą miały bezpośredni wpływ na obszary chronione na etapie ich budowy. Etap budowy inwestycji będzie powodował czasowe oddziaływanie na takie elementy środowiska, jak:

- ♦ powietrze
- ♦ klimat akustyczny
- ♦ powierzchnia ziemi
- ♦ szata roślinna

**W celu minimalizacji oddziaływań należy prowadzić trasy infrastruktury technicznej z ominięciem terenów będących ważnymi typami siedlisk przyrodniczych. Prace budowlane należy prowadzić ze szczególną ostrożnością pod stałym nadzorem przyrodniczym.**





Poniżej przedstawiono przykłady działań minimalizujących oraz kompensujących w ramach realizacji planowanych przedsięwzięć.

Działania minimalizujące - środki mające na celu zachowanie lub zabezpieczenie przed zniszczeniem siedlisk przyrodniczych:

- ♦ ograniczenie powierzchni w celu zachowania siedlisk,
- ♦ przesadzenie roślin chronionych w miejsca o takich samych lub zbliżonych warunkach siedliskowych,
- ♦ stosowanie pasa buforowego pomiędzy pracami a otaczającymi go siedliskami.

Działania minimalizujące - środki mające na celu zachowanie siedlisk zwierząt lub ograniczenia wpływu na zwierzęta:

- ♦ przejścia dla zwierząt, w postaci:
  - przejść dolnych pod mostami i estakady,
  - przejść górnych lub tzw. zielone mosty dla dużych i średnich ssaków,
  - przepustów dla drobnych ssaków, tuneli dla płazów i gadów.
- ♦ osłony antyolśnieniowe i ekrany akustyczne dla zwierząt,
- ♦ urządzenia do płoszenia zwierząt – odtwarzanie odgłosów zwierząt.

Działania kompensujące:

- ♦ odtwarzanie siedliska przyrodniczego / siedliska gatunku w innym miejscu obszaru,
- ♦ odtwarzanie stanu populacji gatunków zniszczonych wskutek oddziaływania planu lub przedsięwzięcia,
- ♦ przenoszenie płazów z zagrożonych zniszczeniem zbiorników wodnych do specjalnie wykonanych zbiorników wodnych,
- ♦ tworzenie nowych miejsc rozrodu (np. budki dla ptaków lub nietoperzy, platformy gniazdowe dla drapieżnych etc.) w zamian za wycinkę lasów będących ich siedliskiem,
- ♦ tworzenie zastępczych miejsc bytowania dla gatunków roślin i zwierząt.



## **VIII. ISTNIEJĄCE PROBLEMY OCHRONY ŚRODOWISKA ISTOTNE Z PUNKTU WIDZENIA REALIZACJI PROJEKTOWANEGO DOKUMENTU, W SZCZEGÓLNOŚCI OBSZARÓW PODLEGAJĄCYCH OCHRONIE NA PODSTAWIE USTAWY Z DNIA 16 KWIETNIA 2004 R. O OCHRONIE PRZYRODY**

Analizując aktualny stan środowiska przyrodniczego można zdefiniować podstawowe problemy, które mogą wpływać na środowisko przyrodnicze. Niedostatecznie rozbudowana infrastruktura odprowadzająca ścieki bytowe, zwłaszcza w miejscowościach korzystających z wodociągów usytuowanych w sąsiedztwie wód stanowi potencjalne zagrożenie dla środowiska gruntowo - wodnego.

Potencjalnym problemem środowiskowym jest także niszczenie siedlisk przez ich zamianę na tereny zamieszkałe, drogi itp., pożary lasów, wypalanie traw, rozwój przemysłu - powodującego pogorszenie się ogólnego stanu środowiska, rosnąca liczba inwestycji w miejscach atrakcyjnych krajobrazowo, a także budowa ciągów komunikacyjnych przebiegających przez ekosystemy leśne, które stanowią barierę dla przemieszczania się zwierzyny.

Analizę i oceną poszczególnych celów i zadań realizacyjnych zaproponowanych w Programie Ochrony Środowiska dla Powiatu Szczęcińskiego przeprowadzono w obrębie poszczególnych obszarów priorytetowych ze szczególnym uwzględnieniem analizy i oceny zadań w zakresie rozwoju energetyki, transportu, infrastruktury ściekowej i jej urządzeń indywidualnych, gospodarki odpadami, a także przez pryzmat potencjalnych oddziaływań przedsięwzięć mogących znacząco oddziaływać na środowisko.

W odniesieniu do przedsięwzięć inwestycyjnych, które mogą zaistnieć w trakcie realizacji Programu, należałoby podjąć następujące środki zapobiegające oraz ograniczające negatywne oddziaływanie na środowisko:

- ♦ objęcie przedsięwzięć kwalifikujących się do kategorii mogących znacząco oddziaływać na środowisko, a w szczególności mogących oddziaływać na występujące w obrębie Powiatu obszary chronione, procedurą oceny oddziaływania na środowisko;
- ♦ wprowadzenie ścisłego nadzoru nad wykonaniem warunków decyzji środowiskowych, a w szczególności zastosowanie wymaganych rozwiązań technicznych i technologicznych ograniczających oddziaływanie na środowisko;
- ♦ wprowadzenie systemu monitorowania realizacji przedsięwzięć w ramach dokumentu.



W odniesieniu do zadań systemowych w ochronie środowiska duże znaczenie ma właściwe planowanie przestrzenne. W tym zakresie należy położyć duży nacisk na odpowiednie przygotowanie planów miejscowych, z uwzględnieniem warunków ekofizjograficznych. Ważne jest też odpowiednie wyprzedzenie czasowe w przygotowaniu planów, które nie powinny powstawać „pod naciskiem konkretnego inwestora”. Skutecznie zapobiegać zagrożeniom środowiska i eliminować lub ograniczać ewentualne konflikty przyrodnicze można poprzez odpowiednie planowanie przestrzenne, które pozwala na:

- ♦ wybór niekolizyjnych środowiskowo (lub o ograniczonej konfliktowości) lokalizacji przedsięwzięć,
- ♦ zagospodarowanie terenów przeznaczonych na inwestycje zgodnie z wymogami ochrony środowiska.

Przeprowadzona analiza celów i zadań wykazała, że realizacja Programu może nieść za sobą nie tylko wyłącznie pozytywne skutki, ale i takie, które w praktyce mogą być źródłem zagrożenia dla środowiska. Konieczne są zatem działania zapobiegające i ograniczające prawdopodobne negatywne oddziaływania.

W przypadku badania środowiska, analiza SWOT jest efektywną metodą identyfikacji słabych i silnych stron poszczególnych elementów środowiska oraz badania szans i zagrożeń jakie stwarza dla nich otoczenie. SWOT oparta jest na schemacie klasyfikacji dzielącym wszystkie czynniki mające wpływ na bieżącą i przyszłą pozycję elementów środowiska, tj.:

- ♦ zewnętrzne w stosunku do danego elementu i mające charakter uwarunkowań wewnętrznych,
- ♦ wywierające negatywny wpływ na dany element środowiska i mające wpływ pozytywny.

Z porównania tych dwóch podziałów powstają cztery kategorie czynników:

- ♦ wewnętrzne pozytywne - mocne strony, czyli atuty danego elementu środowiska. Mocne strony to walory elementu środowiska, które w pozytywny sposób wyróżniają go na tle średniej Powiatu;
- ♦ wewnętrzne negatywne - słabe strony danego elementu środowiska. Słabe strony to konsekwencja ograniczeń zasobów;
- ♦ zewnętrzne pozytywne - szanse. Szanse to zjawiska i tendencje w otoczeniu elementu środowiska, które gdy odpowiednio wykorzystane staną się impulsem podniesienia jego jakości, osłabiają zagrożenia i umożliwią realizację koncepcji zrównoważonego rozwoju;
- ♦ zewnętrzne negatywne - zagrożenia. Zagrożenia to wszystkie czynniki zewnętrzne, które są postrzegane jako bariery dla podniesienia jakości środowiska i realizacji koncepcji zrównoważonego rozwoju.



Ogólne wytyczne wynikające z analizy SWOT są bardzo proste, ale niestety trudne do realizacji. Zakładają one:

- ♦ unikanie zagrożeń/emisji zanieczyszczeń,
- ♦ wykorzystywanie szans,
- ♦ wzmocnianie słabych stron,
- ♦ opieranie się na mocnych stronach.

W przedmiotowym Programie Ochrony Środowiska przeprowadzono analizę dla następujących obszarów interwencji:

- ♦ **Obszar interwencji I** - Ochrona klimatu i jakości powietrza
- ♦ **Obszar interwencji II** - Zagrożenia hałasem
- ♦ **Obszar interwencji III** - Pola elektromagnetyczne
- ♦ **Obszar interwencji IV** - Gospodarowanie wodami
- ♦ **Obszar interwencji V** - Gospodarka wodno-ściekowa
- ♦ **Obszar interwencji VI** - Gleby oraz zasoby geologiczne
- ♦ **Obszar interwencji VII** - Gospodarka odpadami i zapobieganie powstawaniu odpadów
- ♦ **Obszar interwencji VIII** - Zasoby przyrodnicze i dziedzictwo kulturowe
- ♦ **Obszar interwencji IX** - Zagrożenia poważnymi awariami
- ♦ **Obszar interwencji X** - Edukacja ekologiczna



Tabela nr 4. Analiza SWOT Powiatu Szczyckiego - Obszar interwencji I - Ochrona klimatu i jakości powietrza

OBSZAR INTERWENCJI I - OCHRONA KLIMATU I JAKOŚCI POWIETRZA		
	MOCNE STRONY	SŁABE STRONY
CZYNNIKI WEWNĘTRZNE	<ul style="list-style-type: none"><li>✓ działania dążące do wyeliminowania spalania paliw stałych w obiektach użyteczności publicznej,</li><li>✓ sukcesywna likwidacja starych kotłowni węglowych,</li><li>✓ spadek udziału węgla jako nośnika energii w źródłach rozproszonych,</li><li>✓ sukcesywne przeprowadzanie działań termomodernizacyjnych,</li><li>✓ sukcesywna modernizacja systemu komunikacyjnego,</li><li>✓ sukcesywny rozwój systemu ścieżek rowerowych.</li></ul>	<ul style="list-style-type: none"><li>✓ uciążliwy problem niskiej emisji,</li><li>✓ tereny zabudowy mieszkaniowej oparte w dużym stopniu na indywidualnych, systemach grzewczych zasilanych paliwami stałymi (węgiel, jego pochodne),</li><li>✓ niska świadomość ekologiczna mieszkańców (spalanie odpadów i paliw niskiej jakości),</li><li>✓ obciążenie Powiatu ruchem tranzytowym - koncentracja zanieczyszczeń wzdłuż najważniejszych ciągów komunikacyjnych,</li><li>✓ niewystarczająca ilość środków finansowych na realizację zadań z zakresu ochrony powietrza.</li></ul>
CZYNNIKI ZEWNĘTRZNE	SZANSE	ZAGROŻENIA
	<ul style="list-style-type: none"><li>✓ realizacja zapisów Planu Gospodarki Niskoemisyjnej dla Gmin Powiatu,</li><li>✓ upowszechnianie informacji o rozmieszczeniu i możliwościach technicznych wykorzystania potencjału energetycznego poszczególnych rodzajów odnawialnych źródeł energii,</li><li>✓ zwiększenie wykorzystania paliw alternatywnych i odnawialnych źródeł energii,</li><li>✓ wzrost świadomości ekologicznej wśród społeczeństwa,</li><li>✓ sukcesywna realizacja tzw. uchwały antysmogowej wprowadzającej ograniczenia i zakazy w stosowaniu niektórych rodzajów paliw i urządzeń,</li><li>✓ intensyfikacja i kontynuacja programu przyznawania dotacji wspierających zmianę sposobu ogrzewania na terenie Powiatu,</li><li>✓ systematyczna modernizacja układu drogowego, w tym budowa obwodnicy miasta Szczytno,</li><li>✓ wzrost zainteresowania systemem transportu rowerowego,</li><li>✓ rozwój technologii energooszczędnych oraz ich coraz większa dostępność.</li></ul>	<ul style="list-style-type: none"><li>✓ zanieczyszczenie powietrza powodowane przez niską emisję,</li><li>✓ zanieczyszczenie powietrza powodowane przez emisję komunikacyjną,</li><li>✓ niewystarczające środki na realizację zadań z zakresu ochrony powietrza,</li><li>✓ napływ zanieczyszczeń spoza obszaru Powiatu,</li><li>✓ utrzymujący się trend wzrostu zużycia energii,</li><li>✓ wysokie nakłady inwestycyjne związane z obszarem odnawialnych źródeł energii,</li><li>✓ wzrost nowo rejestrowanych pojazdów,</li><li>✓ ponadlokalność zagrożeń związanych z zanieczyszczeniem powietrza.</li></ul>

Źródło: Analiza własna



Tabela nr 5. Analiza SWOT Powiatu Szczywieńskiego - Obszar interwencji II - Zagrożenia hałasem

OBSZAR INTERWENCJI II - ZAGROŻENIA HAŁASEM		
	MOCNE STRONY	SŁABE STRONY
CZYNNIKI WEWNĘTRZNE	<ul style="list-style-type: none"><li>✓ sukcesywna realizacja działań ujętych w Programie ochrony środowiska przed hałasem dla Województwa Warmińsko - Mazurskiego,</li><li>✓ sukcesywna modernizacja układu drogowego,</li><li>✓ promowanie ruchu rowerowego, rozwój ścieżek rowerowych,</li><li>✓ znikome przekroczenia dopuszczalnych poziomów hałasu w środowisku.</li></ul>	<ul style="list-style-type: none"><li>✓ występująca uciążliwość związana z emisją hałasu pochodzącą z ciągów komunikacyjnych,</li><li>✓ ograniczone środki finansowe na realizację zadań określonych w Programie ochrony środowiska przed hałasem,</li><li>✓ niewystarczająca skuteczność środków ograniczających emisję hałasu drogowego,</li><li>✓ niska świadomość ekologiczna mieszkańców w zakresie ochrony przed hałasem.</li></ul>
CZYNNIKI ZEWNĘTRZNE	SZANSE	ZAGROŻENIA
	<ul style="list-style-type: none"><li>✓ wprowadzanie stref wolnych od ruchu samochodowego.</li><li>✓ upowszechnianie pozytywnych postaw kierowców - „ecodriving”,</li><li>✓ położenie nacisku na rozwój infrastruktury rowerowej, węzłów przesiadkowych, korzystanie z komunikacji zbiorowej,</li><li>✓ rozwój nowoczesnych technologii ograniczających emisję hałasu,</li><li>✓ minimalizacja emisji hałasu komunikacyjnego poprzez wdrażanie rozwiązań techniczno - organizacyjnych wzdłuż tras komunikacyjnych gdzie występują przekroczenia standardów akustycznych (pasy roślinności wysokiej i niskiej, wymiana nawierzchni, wymiana stolarki okiennej, w ostateczności budowa ekranów akustycznych)</li></ul>	<ul style="list-style-type: none"><li>✓ pogorszenie warunków i komfortu życia mieszkańców na tych obszarach, w których występuje szkodliwe oddziaływanie hałasu,</li><li>✓ wzrost nowo rejestrowanych pojazdów,</li><li>✓ dysproporcje pomiędzy wielkościami dopuszczalnych poziomów hałasu w środowisku, dla hałasu przemysłowego oraz hałasu źródeł liniowych, tj. dróg, linii kolejowych,</li><li>✓ brak funduszy na inwestycje zmierzające do poprawy stanu środowiska akustycznego.</li></ul>

Źródło: Analiza własna



**Tabela nr 6. Analiza SWOT Powiatu Szczyceńskiego - Obszar interwencji III - Pola elektromagnetyczne**

OBSZAR INTERWENCJI III - POLA ELEKTROMAGNETYCZNE		
	MOCNE STRONY	SŁABE STRONY
CZYNNIKI WEWNĘTRZNE	<ul style="list-style-type: none"><li>✓ mała liczba źródeł pól elektromagnetycznych,</li><li>✓ brak przekroczeń dopuszczalnych norm promieniowania elektromagnetycznego,</li><li>✓ przeprowadzanie pomiarów przez Głównego Inspektora Ochrony Środowiska.</li></ul>	<ul style="list-style-type: none"><li>✓ konflikty społeczne związane z lokalizacją stacji bazowych telefonii komórkowych,</li><li>✓ nieświadomość lub niski poziom świadomości społecznej w zakresie oddziaływania pól elektromagnetycznych,</li><li>✓ obecność napowietrznych linii elektroenergetycznych najwyższych i wysokich napięć,</li><li>✓ obecność nadajników telefonii komórkowej (stacji bazowych).</li></ul>
CZYNNIKI ZEWNĘTRZNE	SZANSE	ZAGROŻENIA
	<ul style="list-style-type: none"><li>✓ inwentaryzacja źródeł emisji promieniowania elektromagnetycznego,</li><li>✓ uwzględnianie lokalizacji urządzeń emitujących promieniowanie elektromagnetyczne w miejscowych planach zagospodarowania przestrzennego,</li><li>✓ stały, bieżący monitoring promieniowania elektromagnetycznego</li><li>✓ obowiązkowy monitoring PEM w ramach państwowego monitoringu środowiska,</li><li>✓ modernizacja sieci energetycznych przez operatora.</li></ul>	<ul style="list-style-type: none"><li>✓ wzrost ilości źródeł pól elektromagnetycznych</li><li>✓ rozpowszechnienie i rozwój telefonii komórkowej oraz innych technologii emitujących promieniowanie elektromagnetyczne,</li><li>✓ szybki rozwój technologii, stale rozbudowywana infrastruktura, większa liczba urządzeń,</li><li>✓ rozbudowa mieszkalnictwa wzdłuż linii energetycznych.</li></ul>

Źródło: Analiza własna



Tabela nr 7. Analiza SWOT Powiatu Szczyckiego - Obszar interwencji IV - Gospodarowanie wodami

OBSZAR INTERWENCJI IV - GOSPODAROWANIE WODAMI		
	MOCNE STRONY	SŁABE STRONY
CZYNNIKI WEWNĘTRZNE	<ul style="list-style-type: none"><li>✓ zasoby wód podziemnych dobrej jakości,</li><li>✓ dobra jakość wody pitnej podawanej do sieci,</li><li>✓ realizowanie inwestycji w zakresie gospodarki wodnej,</li><li>✓ systematyczne wprowadzanie nowych technologii oczyszczania ścieków,</li><li>✓ dobrze rozwinięta sieć kanalizacyjna ograniczająca potencjalne zagrożenia środowiska wodnego,</li><li>✓ uwzględnianie przez Gminy w MPZP zagadnień dotyczących gospodarowania wodami.</li></ul>	<ul style="list-style-type: none"><li>✓ umiarkowany lub zły stan ekologiczny jednolitych części wód powierzchniowych,</li><li>✓ wrażliwość wód podziemnych, szczególnie pierwszego poziomu na zanieczyszczenia,</li><li>✓ brak pełnej wiedzy o miejscach nielegalnego zrzutu ścieków.</li></ul>
CZYNNIKI ZEWNĘTRZNE	SZANSE	ZAGROŻENIA
	<ul style="list-style-type: none"><li>✓ realizacja programu małej retencji dla Województwa Warmińsko - Mazurskiego,</li><li>✓ prowadzenie monitoringu jakości wód podziemnych na terenie Powiatu,</li><li>✓ prowadzenie racjonalnej gospodarki zasobami wód podziemnych pod względem ilościowym i ochrona ich jakości,</li><li>✓ wprowadzenie zasady odprowadzania wód opadowych i roztopowych z terenów nieruchomości do gruntu w celu zwiększenia odnawialności zasobów wód podziemnych,</li><li>✓ coroczna konserwacja rowów, cieków, zbiorników i budowli hydrotechnicznych - usunięcie zatorów, namulów, oczyszczenie przepustów, wykoszenie skarp - stabilizacja układów wodnych oraz zatrzymanie spływu zanieczyszczeń.</li></ul>	<ul style="list-style-type: none"><li>✓ brak wystarczających środków na realizację zaplanowanych przedsięwzięć.</li><li>✓ źle pojęta regulacja cieków przez właścicieli gruntów prywatnych (osuszanie, zasypywanie) skutkujące ogólnym spadkiem poziomu wód gruntowych i będące zagrożeniem dla terenów podmokłych,</li><li>✓ możliwe zanieczyszczenie wód podziemnych poprzez odprowadzanie ścieków do ziemi, na terenach o nieuporządkowanej gospodarce ściekowej,</li><li>✓ pogorszenie się stanu wód podziemnych i powierzchniowych,</li><li>✓ możliwość zanieczyszczenia wód powierzchniowych i podziemnych przez zanieczyszczenia pochodzenia antropogenicznego,</li><li>✓ możliwe wycieki substancji toksycznych związane z transportem substancji niebezpiecznych.</li></ul>

Źródło: Analiza własna





**Tabela nr 8. Analiza SWOT Powiatu Szczyceńskiego - Obszar interwencji V - Gospodarka wodno-ściekowa**

OBSZAR INTERWENCJI V - GOSPODARKA WODNO-ŚCIEKOWA		
	MOCNE STRONY	SŁABE STRONY
CZYNNIKI WEWNĘTRZNE	<ul style="list-style-type: none"><li>✓ dobre uzbrojenie Powiatu w sieć infrastruktury technicznej,</li><li>✓ dobry stan techniczny sytemu uzdatniania i dystrybucji wody,</li><li>✓ wysoka sprawność oczyszczalni ścieków,</li><li>✓ wysoki odsetek osób podłączonych do sieci wodociągowej,</li><li>✓ trend zmniejszania zużycia wody na 1 mieszkańca.</li></ul>	<ul style="list-style-type: none"><li>✓ brak ewidencji zbiorników bezodpływowych i przydomowych oczyszczalni ścieków określających ich dane techniczne i stan,</li><li>✓ niedobory systemu kanalizacji obszarów wiejskich Gmin Powiatu.</li></ul>
CZYNNIKI ZEWNĘTRZNE	SZANSE	ZAGROŻENIA
	<ul style="list-style-type: none"><li>✓ możliwości pozyskania dofinansowania na realizację inwestycji z zakresu budowy kanalizacji oraz wymiany zbiorników bezodpływowych na przydomowe oczyszczalnie,</li><li>✓ modernizacja istniejących oczyszczalni ścieków.</li></ul>	<ul style="list-style-type: none"><li>✓ brak świadomości poszczególnych właścicieli nieruchomości skutkujący niewłaściwym zagospodarowaniem powstałych nieczystości ciekłych,</li><li>✓ nielegalne zrzuty ścieków nieoczyszczonych.</li></ul>

Źródło: Analiza własna



Tabela nr 9. Analiza SWOT Powiatu Szczyceńskiego - Obszar interwencji VI - Gleby oraz zasoby geologiczne

OBSZAR INTERWENCJI VI - GLEBY ORAZ ZASOBY GEOLOGICZNE		
	MOCNE STRONY	SŁABE STRONY
CZYNNIKI WEWNĘTRZNE	<ul style="list-style-type: none"><li>✓ dobry stopień rozpoznania zasobów geologicznych,</li><li>✓ walory środowiskowe Powiatu,</li><li>✓ współpraca władz w zakresie rekultywacji obszarów zdegradowanych.</li></ul>	<ul style="list-style-type: none"><li>✓ zanieczyszczenie gleb pochodzące z emisji antropogenicznej,</li><li>✓ zanieczyszczenie gleb pochodzące z emisji ze środków transportu,</li><li>✓ brak regularnych badań w ramach państwowego monitoringu środowiska,</li><li>✓ możliwość niekontrolowanej eksploatacji surowców naturalnych,</li><li>✓ niewystarczająca świadomość ekologiczna mieszkańców Powiatu.</li></ul>
CZYNNIKI ZEWNĘTRZNE	SZANSE	ZAGROŻENIA
	<ul style="list-style-type: none"><li>✓ zwiększenie zainteresowania wykorzystaniem odnawialnych źródeł energii,</li><li>✓ rewitalizacja i wykorzystanie obszarów przemysłowych,</li><li>✓ prowadzenie racjonalnej gospodarki przestrzennej w celu ochrony krajobrazu i powierzchni biologicznie czynnej (ograniczenie tworzenia powierzchni utwardzonych),</li><li>✓ coraz bardziej restrykcyjne normy środowiskowe dla zakładów i przedsiębiorców zapobiegające skażeniu gleb,</li><li>✓ wzrost świadomości ekologicznej mieszkańców.</li></ul>	<ul style="list-style-type: none"><li>✓ brak wystarczających środków finansowych na identyfikację potencjalnych zagrożeń,</li><li>✓ możliwy wzrost zanieczyszczenia środowiska gruntowo-wodnego na skutek zwiększającego się udziału gruntów zabudowanych i zurbanizowanych w stosunku do ogólnej powierzchni użytkowej Powiatu,</li><li>✓ presja ze strony działających podmiotów gospodarczych,</li><li>✓ problemy zjawiska suszy,</li><li>✓ problemy zjawiska opadów atmosferycznych,</li><li>✓ presja osób fizycznych na zabudowę terenów.</li></ul>

Źródło: Analiza własna



Tabela nr 10. Analiza SWOT Powiatu Szczyckiego - Obszar interwencji VII - Gospodarka odpadami i zapobieganie powstawaniu odpadów

OBSZAR INTERWENCJI VII - GOSPODARKA ODPADAMI I ZAPOBIEGANIE POWSTAWANIU ODPADÓW		
	MOCNE STRONY	SŁABE STRONY
CZYNNIKI WEWNĘTRZNE	<ul style="list-style-type: none"><li>✓ wdrożony system gospodarki odpadami komunalnymi w Gminach Powiatu,</li><li>✓ system zbierania i odbioru odpadów dostosowany do rozwiązań technologicznych przyjętych w Regionie Gospodarki Odpadami Komunalnymi (RGOK),</li><li>✓ utworzone Punkty Selektywnego Zbierania Odpadów Komunalnych (PSZOK)</li><li>✓ dysponowanie dodatkowymi środkami finansowymi - opłatami wniesionymi przez właścicieli nieruchomości,</li><li>✓ posiadanie możliwości określania warunków na rynku usług gospodarowania odpadami,</li><li>✓ nadzór nad procesem powstawania, gromadzenia, transportu i zagospodarowania odpadów,</li><li>✓ zwiększająca się corocznie ilość odpadów segregowanych w ogólnej ilości odebranych odpadów,</li><li>✓ sukcesywna likwidacja nielegalnych składowisk odpadów,</li><li>✓ dobry poziom usług komunalnych.</li></ul>	<ul style="list-style-type: none"><li>✓ spalanie odpadów w paleniskach domowych,</li><li>✓ powstawanie „dzikich” składowisk odpadów,</li><li>✓ niski poziom selektywnej zbiórki odpadów niebezpiecznych wydzielonych ze strumienia odpadów komunalnych,</li><li>✓ słaba znajomość przepisów prawnych w odniesieniu do gospodarki odpadami zarówno przez wytwórców indywidualnych jak i podmioty gospodarcze (w szczególności z sektora małych i średnich przedsiębiorstw)</li><li>✓ brak umiejętności prawidłowej segregacji odpadów przez część mieszkańców.</li></ul>
CZYNNIKI ZEWNĘTRZNE	SZANSE	ZAGROŻENIA
	<ul style="list-style-type: none"><li>✓ budowa nowych oraz rozbudowa istniejących instalacji do zagospodarowania odpadów,</li><li>✓ mniejsza ilość odpadów wprowadzanych do środowiska w sposób niekontrolowany</li><li>✓ rozwój systemu selektywnej zbiórki i segregacji odpadów,</li><li>✓ wsparcie finansowe dla osób fizycznych likwidujących azbest lub wyroby zawierające azbest z terenu nieruchomości położonych na terenie Powiatu,</li><li>✓ redukcja ilości odpadów składowanych na składowiskach odpadów,</li><li>✓ likwidacja nielegalnego składowania i magazynowania odpadów,</li><li>✓ zwiększenie świadomości ekologicznej mieszkańców.</li></ul>	<ul style="list-style-type: none"><li>✓ emisja zanieczyszczeń do powietrza (spalanie odpadów),</li><li>✓ zanieczyszczenie gleb, wód, powietrza oraz przyrody („dzikie” składowiska odpadów)</li><li>✓ długotrwałe procedury przetargowe związane z wylaniem podmiotów obsługujących system gospodarki odpadami komunalnymi.</li><li>✓ degradacja środowiska w wyniku niewłaściwego zagospodarowania odpadów,</li><li>✓ możliwość powstawania nielegalnych składowisk odpadów niebezpiecznych lub innych niż niebezpieczne.</li></ul>

Źródło: Analiza własna



Tabela nr 11. Analiza SWOT Powiatu Szczygieńskiego - Obszar interwencji VIII - Zasoby przyrodnicze i dziedzictwo kulturowe

OBSZAR INTERWENCJI VIII - ZASOBY PRZYRODNICZE I DZIEDZICTWO KULTUROWE		
	MOCNE STRONY	SŁABE STRONY
CZYNNIKI WEWNĘTRZNE	<ul style="list-style-type: none"><li>✓ obszary chronione na terenie Powiatu,</li><li>✓ wysoki poziom bioróżnorodności - udział gatunków chronionych roślin, zwierząt i grzybów,</li><li>✓ znaczący udział terenów o dużych walorach przyrodniczych w przestrzeni Powiatu,</li><li>✓ lasy pełniące funkcje ochronne,</li><li>✓ wieloletnia polityka maksymalnego zachowania istniejących zasobów zieleni oraz podnoszenia jej walorów,</li><li>✓ ustanowienie na obszarach o największej wartości przyrodniczej form ochrony przyrody,</li><li>✓ wspieranie przedsięwzięć mających na celu powiększanie terenów zieleni, zadrzewień, zakrzewień, parków, zielonych terenów sportowych itp.</li></ul>	<ul style="list-style-type: none"><li>✓ niewystarczające środki finansowe na prawidłowe utrzymanie terenów zieleni,</li><li>✓ brak aktualnej waloryzacji przyrodniczej.</li></ul>
CZYNNIKI ZEWNĘTRZNE	SZANSE	ZAGROŻENIA
	<ul style="list-style-type: none"><li>✓ możliwość rozwoju turystyki oraz promocji regionu,</li><li>✓ właściwe opracowanie dokumentów planistycznych kształtujących strukturę systemu terenów cennych przyrodniczo,</li><li>✓ zaangażowanie Powiatu w ochronę pozostałości najcenniejszych ekosystemów poprzez podjęcie działań sprzyjających podtrzymywaniu oraz wzbogacaniu walorów przyrodniczych,</li><li>✓ efektywne wykorzystanie funduszy ochrony środowiska na realizację zadań z zakresu ochrony bioróżnorodności,</li><li>✓ tworzenie nowych form ochrony przyrody.</li></ul>	<ul style="list-style-type: none"><li>✓ zanieczyszczenie powietrza mające wpływ na stan zasobów przyrodniczych,</li><li>✓ zagrożenia pożarami lasów,</li><li>✓ wzrost synantropizacji flory i fauny, w tym gatunkami nierodzimiymi migrującymi z terenów zabudowanych,</li><li>✓ dominacja funkcji gospodarczych nad ekologicznymi,</li><li>✓ kierowanie się czynnikami ekonomicznymi w procesach decyzyjnych skutkujących zmniejszaniem się walorów przyrodniczych,</li><li>✓ zagospodarowanie terenów prowadzące do przerwania korytarzy ekologicznych,</li><li>✓ duża presja inwestycyjna na tereny cenne przyrodniczo,</li><li>✓ wzrost natężenia turystyki i rekreacji.</li></ul>

Źródło: Analiza własna



**Tabela nr 12. Analiza SWOT Powiatu Szczyckiego - Obszar interwencji IX - Zagrożenia poważnymi awariami**

OBSZAR INTERWENCJI IX - ZAGROŻENIA POWAŻNYMI AWARIAMI		
	MOCNE STRONY	SŁABE STRONY
CZYNNIKI WEWNĘTRZNE	<ul style="list-style-type: none"><li>✓ brak zakładów o potencjalnym ryzyku wystąpienia poważnej awarii na terenie Powiatu,</li></ul>	<ul style="list-style-type: none"><li>✓ występujące główne szlaki komunikacyjne na których przewożone są substancje niebezpieczne - znaczne natężenie ruchu tranzytowego,</li></ul>
CZYNNIKI ZEWNĘTRZNE	SZANSE	ZAGROŻENIA
	<ul style="list-style-type: none"><li>✓ poprawa bezpieczeństwa na drogach,</li><li>✓ podejmowanie działań na etapie zarządzania planami zagospodarowania przestrzennego Gmin Powiatu,</li><li>✓ lokalizacja zakładów przemysłowych na obrzeżach jednostek osadniczych w tzw. strefach przemysłowych bądź terenach przeznaczonych na cele przemysłowe i usługowe, poza zasięgiem oddziaływania na obszary zamieszkałe przez ludność,</li></ul>	<ul style="list-style-type: none"><li>✓ zagrożenia pożarowe, chemiczne oraz ekologiczne na drogach,</li><li>✓ zagrożenia chemiczne i ekologiczne wynikające głównie z magazynowania i stosowania przez zakłady przemysłowe materiałów i surowców niebezpiecznych,</li><li>✓ błędy wywołane czynnikiem ludzkim.</li></ul>

Źródło: Analiza własna



Tabela nr 13. Analiza SWOT Powiatu Szczyckiego - Obszar interwencji X - Edukacja ekologiczna

OBSZAR INTERWENCJI X - EDUKACJA EKOLOGICZNA		
	MOCNE STRONY	SŁABE STRONY
CZYNNIKI WEWNĘTRZNE	<ul style="list-style-type: none"><li>✓ wspieranie szkolnych kół zainteresowań o tematyce ekologicznej oraz konkursów o tematyce ekologicznej,</li><li>✓ organizacja kampanii informacyjnych dotyczących zagadnień ochrony środowiska,</li><li>✓ wykorzystanie elementów przyrodniczych i kulturowych do kreowania wizerunku Powiatu,</li><li>✓ współpraca z organizacjami pozarządowymi i konsultacje społeczne, dotacje dla organizacji pozarządowych na realizację zadań publicznych</li><li>✓ dostęp do informacji o środowisku i jego ochronie za pośrednictwem baz danych w BIP i bazie GDOŚ</li><li>✓ wykorzystanie środków krajowych i unijnych,</li><li>✓ wzrost poziomu wykształcenia mieszkańców,</li></ul>	<ul style="list-style-type: none"><li>✓ niska świadomość społeczna w zakresie zagadnień ochrony środowiska</li><li>✓ brak wystarczających środków finansowych na projekty pozwalające na edukację bezpośrednio skierowaną do dużej grupy odbiorców,</li><li>✓ zbyt małe zaufanie do organów administracyjnych.</li></ul>
CZYNNIKI ZEWNĘTRZNE	SZANSE	ZAGROŻENIA
	<ul style="list-style-type: none"><li>✓ edukacja różnych grup dzieci, młodzieży i dorosłych w zakresie ochrony środowiska,</li><li>✓ wyższa świadomość ekologiczna i coraz bardziej powszechne wśród mieszkańców zachowania proekologiczne,</li><li>✓ działania w celu ochrony środowiska i ochrony przyrody przez organizacje pozarządowe i grupy mieszkańców,</li><li>✓ korzystanie z zewnętrznych źródeł finansowych na realizację projektów z zakresu edukacji ekologicznej,</li><li>✓ zaangażowanie Powiatu w popularyzację zachowań proekologicznych.</li></ul>	<ul style="list-style-type: none"><li>✓ ograniczone środki na prowadzenie działań w placówkach oświatowych,</li><li>✓ brak odpowiedniej kadry z zakresu edukacji ekologicznej.</li></ul>

Źródło: Analiza własna



## **IX. METODY I DZIAŁANIA MINIMALIZUJĄCE NEGATYWNE SKUTKI REALIZACJI USTALEŃ W OPRACOWANYM DOKUMENCIE**

Przeprowadzona analiza obecnego stanu środowiska przyrodniczego Powiatu Szczycieńskiego pozwala stwierdzić, iż jest on dobry. W przedmiotowym projekcie zaproponowano szereg działań mających pozytywnie wpłynąć na poprawę środowiska przyrodniczego. Negatywne krótkookresowe oddziaływania mogą być spowodowane realizacją działań związanych z wszystkimi pracami budowlanymi, tj. budowa ciągów komunikacyjnych, budowa nowych odcinków sieci wodociągowej i kanalizacyjnej, działania termomodernizacyjne, rozbudowa sieci gazowej itd.

Ograniczenie negatywnego oddziaływania planowanych inwestycji na środowisko można ograniczyć do poziomu racjonalnego poprzez prawidłowe prowadzenie prac projektowych, co związane jest głównie z odpowiednim doбором lokalizacji danej inwestycji. Skala wywołanych przekształceń środowiska może w dużym stopniu zależeć od lokalnych uwarunkowań. Prawidłowy projekt winien uwzględniać potrzeby ochrony środowiska zarówno na etapie budowy jak i w fazie eksploatacji inwestycji. Dokonując ogólnej charakterystyki działań mogących ograniczyć potencjalne negatywne oddziaływania założeń Programu Ochrony Środowiska można wyróżnić:

- ♦ dostosowanie terminów realizacji inwestycji do terminów rozrodu zwierząt,
- ♦ stosowanie odpowiednich technologii, materiałów oraz rozwiązań konstrukcyjnych,
- ♦ w trakcie realizacji planowanych działań należy w sposób prawidłowy technicznie, zabezpieczyć sprzęt oraz plac budowy, w tym zwłaszcza tam gdzie realizowana inwestycja może stykać się ze szczególnie wrażliwymi ekosystemami na zmiany warunków siedliskowych.

Negatywne oddziaływania mogą być spowodowane realizacją działań związanych z budową ciągów komunikacyjnych. Przy realizacji infrastruktury transportu drogowego należy uwzględnić ich lokalizację, ponieważ ich eksploatacja nie może stwarzać zagrożenia dla trwałości ekosystemów przyrodniczych oraz funkcjonowania środowiska przyrodniczego. Realizując inwestycje drogowe należy ograniczać presję na tereny wrażliwe, unikać tworzenia barier dla funkcjonowania przyrody. Istotne jest zachowanie drożności korytarzy ekologicznych oraz utrzymanie głównych szlaków migracji zwierząt. Zapewnienie przepustów lub kładek dla zwierząt w poprzek drogi, pozwoli utrzymać te szlaki migracyjne.

Aby ograniczyć oddziaływanie drogi, jako źródła emisji hałasu i spalin należy w projekcie uwzględnić możliwość budowy ekranów akustycznych oraz takie rozwiązania, które poprawią płynność ruchu (np. wydzielenie pasa awaryjnego, wydzielenie pasów do skrętu w rejonie skrzyżowań, budowa zatok w rejonie przystanków komunikacji, budowa przestrzeni parkingowych, odpowiednia geometria łuków). Ponadto nasadzenia wzdłuż drogi mogą ograniczyć rozprzestrzenianie się zanieczyszczeń. W przypadku,



gdy całkowite uniknięcie danego oddziaływania jest niemożliwe i istnieje niebezpieczeństwo nieodwracalnego zniszczenia szczególnie cennych elementów przyrody, konieczne jest podjęcie odpowiednio wcześniej działań kompensacyjnych. Należy m.in. zapewnić odtworzenie zniszczonych siedlisk w miejscach zastępczych. W niektórych przypadkach należy zmienić lokalizację planowanej inwestycji.

Ostateczną metodą minimalizacji negatywnych skutków na środowisko jest zrezygnowanie z realizacji planowanej inwestycji. Rezygnacja z realizacji działań jest równoznaczna z brakiem rozwiązania ważnych problemów mogących także wywierać negatywny wpływ na środowisko przyrodnicze.

Ingerencji w miejsca cenne przyrodniczo czasem nie da się uniknąć. Odnosi się to zwłaszcza do inwestycji liniowych takich jak drogi. W takim przypadku stosuje się zasadę łagodzenia oddziaływania inwestycji na środowisko oraz rekompensowania strat w przyrodzie.

- ♦ Działania łagodzące są to środki zmierzające do zmniejszenia lub nawet eliminacji negatywnego oddziaływania na element środowiska społecznego lub przyrodniczego.
- ♦ Działania kompensujące są to działania najczęściej niezależne od przedsięwzięcia inwestycyjnego, których celem jest kompensacja znaczącego niekorzystnego oddziaływania na środowisko, jakie jest spowodowane realizacją tego przedsięwzięcia.

Zgodnie z art. 41 ustawy Prawo ochrony środowiska, projekt kompensacji przyrodniczej może być zawarty w prognozie oddziaływania na środowisko planów, programów i strategii. Natomiast zgodnie z art. 75 ustawy Prawo ochrony środowiska kompensacja przyrodnicza może być realizowana tylko wówczas, gdy „ochrona elementów przyrodniczych nie jest możliwa”.

Wpływ na środowisko zadań przewidzianych do realizacji w ramach „Programu Ochrony Środowiska dla Powiatu Szczywieńskiego do roku 2030” będzie niewielki i w przypadku większości inwestycji będzie ograniczał się do etapu realizacji przedsięwzięcia - etapu budowy. W celu zmniejszenia lub eliminacji negatywnego oddziaływania na środowisko przyrodnicze lub społeczne proponuje się podjęcie działań łagodzących, które opisano poniżej.

### **9.1. Wody powierzchniowe i podziemne**

Aby zapobiec przedostawaniu się nieoczyszczonych ścieków deszczowych do wód zaleca się stosowanie instalacji pozwalających na odprowadzanie ścieków opadowych z jezdni oraz ich oczyszczanie. Powstające ścieki deszczowe, przed wprowadzeniem do środowiska należy oczyszczać do wymaganych prawem parametrów. Należy badać jakość wód deszczowych przepływających przez separatory w celu





sprawdzenia ich sprawności. Badania jakości zrzucanych wód opadowych należy prowadzić zgodnie z metodą referencyjną, określoną w Rozporządzeniu Ministra Środowiska z dnia 18 listopada 2014 roku, w sprawie warunków jakie należy spełnić przy wprowadzaniu ścieków do wód lub do ziemi, oraz w sprawie substancji szczególnie szkodliwych dla środowiska wodnego (Dz.U. z 2014 r. poz. 1800).

Należy kontrolować szczelność zbiorników paliw płynnych pojazdów stosowanych w czasie prac budowlanych, aby nie dopuścić do skażenia środowiska gruntowego substancjami ropopochodnymi. Należy również zapewnić dostęp do przenośnych toalet pracownikom budowy oraz regularnie opróżniać toalety z wykorzystaniem samochodów serwisowych wyposażonych w odpowiednie akcesoria. Magazynowane na placach budowy substancje, materiały oraz odpady należy zabezpieczyć przed możliwością kontaktu z wodami opadowymi, tak aby nie dopuścić do skażenia środowiska gruntowo-wodnego w wyniku wymywania z nich substancji toksycznych.

Realizacja ustaleń Programu wpisuje się w realizację głównych celów środowiskowych dla wód podziemnych określonych w Ramowej Dyrektywie Wodnej:

- ♦ zapobieganie dopływowi lub ograniczenie dopływu zanieczyszczeń do wód podziemnych,
- ♦ zapobieganie pogarszaniu się stanu wszystkich części wód podziemnych,
- ♦ zapewnienie równowagi pomiędzy poborem a zasilaniem wód podziemnych,
- ♦ wdrożenie działań niezbędnych do odwrócenia znaczącego i utrzymującego się rosnącego trendu stężenia każdego zanieczyszczenia powstałego w skutek działalności człowieka.

W przypadku wód powierzchniowych działania zapisane w przedmiotowym dokumencie powinny realizować następujące cele Ramowej Dyrektywie Wodnej:

- ♦ zapobieganie pogorszeniu się stanu wszystkich części wód powierzchniowych,
- ♦ poprawa i przywracanie wszystkie części wód powierzchniowych dla sztucznych i silnie zmienionych części wód, mając na celu osiągnięcie dobrego stanu wód powierzchniowych,
- ♦ ochrona i poprawa wszystkich sztucznych i silnie zmienionych części wód w celu osiągnięcia dobrego potencjału ekologicznego i dobrego stanu chemicznego wód powierzchniowych,
- ♦ stopniowe redukcje zanieczyszczenia substancjami priorytetowymi i zaprzestanie lub stopniowa eliminowanie emisji, zrzutów i strat niebezpiecznych substancji priorytetowych.

**Zapisy Programu Ochrony Środowiska dla Powiatu Szczycieńskiego dotyczące ochrony zasobów wodnych oraz gospodarki wodnej nie będą powodowały negatywnych oddziaływań na środowisko.**

**Są one zgodne z wymogami określonymi przepisami obowiązującego prawa.**



## **9.2. Powierzchnia ziemi**

Należy kontrolować szczelność zbiorników paliw płynnych, aby nie dopuścić do skażenia środowiska gruntowego substancjami ropopochodnymi. Magazynowane substancje, materiały oraz odpady należy zabezpieczyć przed możliwością kontaktu z wodami opadowymi, tak aby nie dopuścić do skażenia gruntu w wyniku wymywania z nich substancji toksycznych. Po zakończeniu realizacji inwestycji należy usunąć wszystkie tymczasowe instalacje i urządzenia oraz wykonać niezbędne niwelacje powierzchni terenu. W miarę możliwości technicznych parkingi dla sprzętu budowlanego powinny być utwardzone i odwadniane. Umowy z wykonawcami prac budowlanych powinny zawierać klauzule o odpowiedzialności ekologicznej - należy stosować zasadę „zanieczyszczający płaci”. Przed rozpoczęciem prac ziemnych warstwa wierzchnia gleby powinna być zebrana, a po zakończeniu prac - rozdeponowana na powierzchni.

## **9.3. Rośliny**

W czasie wykonywania prac budowlanych w sąsiedztwie systemów korzeniowych należy przeprowadzać wykopy ręcznie. W przypadku konieczności odsłonięcia korzeni należy je zabezpieczyć. Należy unikać usuwania korzeni strukturalnych oraz zabezpieczyć środkami grzybobójczymi rany po odciętych korzeniach. Pnie drzew narażonych na otarcia ze strony sprzętu budowlanego należy zabezpieczyć np. stosując odpowiednie włókniny i obudowy drewniane.

## **9.4. Zwierzęta**

W celu minimalizacji niekorzystnego oddziaływania na faunę planowane prace budowlane powinny zostać przeprowadzone w możliwie najkrótszym czasie z uwzględnieniem przepisów obowiązujących prawa. Prace należy prowadzić poza okresem lęgowym. Szczegółowe informacje zawarte zostały w rozdziale VII.

## **9.5. Zdrowie ludzi**

Należy czytelnie oznakować obszary, gdzie prowadzone będą prace budowlane i modernizacyjne w celu zwiększenia bezpieczeństwa ludzi podczas wykonywania tych prac. W celu zachowania bezpieczeństwa na terenie budowy zaleca się stosowanie sprawnego technicznie sprzętu, stałe prowadzenie nadzoru budowlanego oraz bezwzględne przestrzeganie przepisów BHP. W czasie trwania prac budowlanych należy zmniejszyć czas pracy maszyn budowlanych do niezbędnego minimum, aby ograniczyć emisję spalin oraz hałasu.

## **9.6. Krajobraz i dziedzictwo kulturowe**

Wszystkie inwestycje powinny być zaplanowane tak, aby nie niszczyły walorów estetycznych krajobrazu. W przypadku natrafienia na przedmioty o charakterze zabytkowym należy zabezpieczyć teren znaleziska i powiadomić o tym fakcie Wojewódzkiego Konserwatora Zabytków.



### **9.7. Powietrze atmosferyczne**

Wpływ przedsięwzięć na jakość powietrza, związany z etapem realizacji inwestycji (pracami budowlanymi) można ograniczyć przez zachowanie wysokiej kultury prowadzenia robót, a w szczególności przez:

- ♦ systematyczne sprzątanie placów budowy,
- ♦ zraszanie wodą placów budowy (zależnie od potrzeb),
- ♦ ograniczenie do minimum czasu pracy silników spalinowych maszyn i samochodów na biegu jałowym,
- ♦ uważne ładowanie materiałów sypkich na samochody (nie sypanie na nadkola i inne części pojazdu),
- ♦ przykrywanie plandekami skrzyń ładunkowych samochodów transportujących materiały sypkie (dotyczy też ziemi z wykopów),
- ♦ ograniczenie prędkości jazdy pojazdów samochodowych w rejonie budowy.

W przypadku planowanych prac związanych z budową czy przebudową dróg ważną kwestią mającą wpływ na poziom emisji zanieczyszczeń do powietrza jest dobra organizacja dojazdów do placu budowy oraz utrzymanie płynności na przebudowywanym odcinku. Właściwe rozwiązania w tym zakresie pozwolą na znaczne zmniejszenie emisji ze środków transportu. Ponadto należy monitorować właściwe wykorzystanie maszyn i urządzeń pracujących na budowie.

### **9.8. Hałas**

Do celów w zakresie ograniczenia emisji hałasu należą: prowadzenie monitoringu poziomu hałasu wzdłuż głównych szlaków komunikacyjnych, modernizację nawierzchni dróg wojewódzkich, powiatowych, gminnych, wspieranie inwestycji ograniczających ujemny wpływ hałasu (budowa ekranów akustycznych, tworzenie pasów zwartej zieleni, izolacji budynków (wymiana okien), ograniczenie prędkości w miejscach zwiększonego natężenia ruchu, ustanowienie obszarów ograniczonego użytkowania, integrowanie planów zagospodarowania przestrzennego z problemami zagrożenia hałasem.

Podstawowymi działaniami w kierunku ograniczenia emisji hałasu jest prowadzenie stałego monitoringu obszarów najbardziej zagrożonych akustycznie jak również prowadzenie i wspieranie inwestycji mających na celu ograniczenie emisji hałasu poprzez budowę ekranów akustycznych wzdłuż najbardziej ruchliwych dróg oraz w pobliżu najbardziej uciążliwych akustycznie obiektów czy zakładów przemysłowych. Istotne jest również wprowadzanie w obrębie zabudowy mieszkaniowej ograniczeń prędkości i podejmowanie działań zmierzających do eliminacji ruchu samochodów ciężarowych jak również wprowadzanie ruchu z centrum miasta przez budowę obwodnic.



Zminimalizowanie uciążliwego hałasu w środowisku można osiągnąć poprzez: prowadzenie monitoringu poziomu hałasu wzdłuż głównych szlaków komunikacyjnych, wspieranie inwestycji ograniczających ujemny wpływ hałasu (budowa ekranów akustycznych, tworzenie pasów zwartej zieleni, izolacji budynków (wymiana okien), remont uszkodzonych nawierzchni dróg wojewódzkich, powiatowych, gminnych.

Ponadto, wśród metod walki z hałasem należy wyróżnić działania o charakterze technicznym oraz organizacyjno - administracyjnym. Wśród działań technicznych można wyróżnić metody bezpośrednie - minimalizujące emisję hałasu u jego źródła oraz metody pośrednie - minimalizujące negatywne oddziaływanie źródła hałasu na drodze propagacji fali dźwiękowej.

Poniższe działania pozwalają na zwiększenie komfortu życia lub przebywania ludzi na obszarach, które są obecnie narażone na ponadnormatywne oddziaływanie hałasu drogowego:

- ♦ modernizacja nawierzchni dróg, szczególnie na odcinkach o ich złym stanie technicznym,
- ♦ budowa elementów uspokojenia ruchu, które wpływają na poprawę jego płynności, a zatem ingerują w emisję hałasu silników napędzających pojazdy,
- ♦ budowa nowych odcinków dróg, w tym obwodnic dla obszarów mieszkalnych, które niejako „przenoszą” źródło hałasu w miejsca niepodlegające chronione przed hałasem,
- ♦ stosowanie tzw. "cichych" nawierzchni (w tym proelastycznych), czyli powodujących zmniejszenie hałasu pojazdów o ok. 3 dB w stosunku do najbardziej popularnych nawierzchni drogowych,
- ♦ budowa ekranów akustycznych wzdłuż terenów najbardziej zagrożonych,
- ♦ ograniczenie transportu na odcinkach aglomeracji miejskich oraz na terenach gęsto zaludnionych (szczególnie transportu ciężkiego), co wiąże się z budową dróg alternatywnych w tym obwodnic,
- ♦ ograniczenie prędkości strumienia pojazdów, szczególnie dla terenów, gdzie nie ma możliwości zastosowania innych rozwiązań minimalizujących wpływ negatywnego oddziaływania dróg,
- ♦ zaostrenie norm emisji hałasu oraz kontrola w tym kierunku pojazdów poruszających się po drogach,
- ♦ ustanowienie obszarów ograniczonego użytkowania w pobliżu dróg, gdzie nie ma możliwości zastosowania technicznych rozwiązań walki z hałasem.

### **9.9. Oddziaływanie skumulowane**

Na tym etapie określenie oddziaływania skumulowanego jest trudne do zidentyfikowania. Mogą wystąpić podczas jednoczesnej realizacji zadań przedstawionych w harmonogramie realizacyjnym. Aby uniknąć uciążliwości związanych z takim rodzajem oddziaływań należy dokładnie ustalić harmonogram prowadzonych prac oraz system informacyjny.



## **X. PRZEDSTAWIENIE ROZWIĄZAŃ ALTERNATYWNYCH DO ROZWIĄZAŃ ZAWARTYCH W PROJEKTOWANYM DOKUMENCIE WRAZ Z UZASADNIENIEM ICH WYBORU ORAZ OPISEM METOD DOKONANIA OCENY PROWADZĄCEJ DO TAKIEGO WYBORU**

Zdecydowana większość proponowanych do realizacji przedsięwzięć w ramach Programu Ochrony Środowiska dla Powiatu Szczycieńskiego znamionuje się pozytywnym wpływem na środowisko naturalne. W takim przypadku proponowanie rozwiązań alternatywnych nie ma uzasadnienia.

Ponadto brak jest możliwości precyzyjnego określenia działań alternatywnych dla wskazanych w Programie inwestycji. Skutki środowiskowe podejmowanych zadań bowiem silnie zależą od lokalnej chłonności środowiska lub też od występowania w otoczeniu wdrażania przedsięwzięcia tzw. obszarów wrażliwych.

Dlatego przy budowie, modernizacji dróg oraz montażu urządzeń wykorzystujących odnawialne źródła energii należy rozważać wszelkie warianty alternatywne tak, aby wybrać ten, który w najmniejszym stopniu będzie negatywnie oddziaływać na środowisko naturalne. Przeprowadzając analizę wariantów poszczególnych przedsięwzięć można porównywać ze sobą następujące elementy inwestycyjne:

- ♦ warianty lokalizacji,
- ♦ warianty konstrukcyjne i technologiczne,
- ♦ warianty organizacyjne,
- ♦ wariant niezrealizowania inwestycji tzw. wariant „0”.

Wariant „0” nie oznacza, że nic się nie zmieni, ponieważ brak realizacji inwestycji może także powodować konsekwencje środowiskowe.



## **XI. NAPOTKANE TRUDNOŚCI I LUKI WE WSPÓŁCZESNEJ WIEDZY**

Prognoza Oddziaływania na Środowisko „Programu Ochrony Środowiska dla Powiatu Szczyckiego do roku 2030” odnosi się do szerokiego spectrum zagadnień. W przeciwieństwie do ocen oddziaływania konkretnych planowanych przedsięwzięć nie ma w Prognozie Oddziaływania na Środowisko możliwości odniesienia się do konkretnych rozwiązań technicznych.

Poziom szczegółowości prowadzonej oceny oddziaływania jest ściśle powiązany z poziomem szczegółowości przedmiotowego Programu. W związku z czym możliwe jest zastosowanie jedynie metody opisowej (jakościowej). Nie ma zaś możliwości odniesienia się do konkretnych parametrów dotyczących poszczególnych planowanych inwestycji, co tworzy realną barierę zastosowania bardziej precyzyjnej metodyki (ilościowej), jednorodnej dla wszystkich planowanych w Programie przedsięwzięć. Dane techniczne bowiem opisujące planowane zadania prezentują bardzo zróżnicowany poziom szczegółowości - od projektów technicznych po koncepcje.

Z uwagi na skomplikowany i długotrwały proces inwestycyjny nie jest możliwe także dokładne określenie czasu rozpoczęcia i zakończenia prac budowlanych przy wdrażaniu poszczególnych przedsięwzięć, co również uniemożliwia oszacowanie oddziaływań skumulowanych i zastosowania modeli do obliczenia oddziaływań w sytuacji najbardziej niekorzystnej.



## XII. ANALIZA SKUTKÓW REALIZACJI CELÓW I DZIAŁAŃ ZAWARTYCH W PROJEKCIE ORAZ CZĘSTOTLIWOŚĆ PRZEPROWADZANIA ANALIZY

Realizacja działań przedstawionych w projekcie dokumentu wymaga monitorowania oraz szybkiej realizacji w przypadku pojawienia się rozbieżności między planowanymi rezultatami a stanem osiągniętym w rzeczywistości. Opracowany projekt programu charakteryzuje zasady oceny oraz monitorowania realizacji zapisów dokumentu.

W ramach zaproponowanych priorytetów przedstawiono określone wskaźniki, które pomogą określić stopień realizacji poszczególnych celów operacyjnych i działań. Każdemu wskaźnikowi przypisano także źródło otrzymania danych do weryfikacji, co w znaczny sposób ułatwi ich pozyskanie. Wskaźniki monitorowania realizacji projektu Programu Ochrony Środowiska zostały przedstawione w poniższej tabeli.

**Tabela nr 14. Wskaźniki monitoringowe efektywności Programu Ochrony Środowiska**

Wskaźniki	Jednostka miary	Lata				Źródło informacji o wskaźnikach
		2022	2023	2024	ltd.	
<b>OBSZAR INTERWENCJI I - OCHRONA KLIMATU I JAKOŚCI POWIETRZA</b>						
Liczba przeprowadzonych akcji edukacyjnych	szt.					Gminy
Liczba osób objętych działaniami informacyjnymi i edukacyjnymi	osoba					Gminy
Liczba wymienionych nieefektywnych źródeł ciepła	szt.					Gminy
Liczba przyłączy do sieci gazowej (budynki mieszkalne)	szt.					GUS
Udział energii odnawialnej w produkcji energii elektrycznej ogółem	%					URE
Sprzedaż energii ciepłej na cele komunalno-bytowe	GJ/rok					GUS
Długość ścieżek rowerowych	km					GUS
Liczba przewozów pasażerskich komunikacją miejską	osoba					GUS
Emisja zanieczyszczeń gazowych z zakładów szczególnie uciążliwych	Mg/rok					GUS
Emisja zanieczyszczeń pyłowych z zakładów szczególnie uciążliwych	Mg/rok					GUS
<b>OBSZAR INTERWENCJI II - ZAGROŻENIA HAŁASEM</b>						
Liczba osób narażonych na ponadnormatywny hałas w województwie (wskaźnik LDWN)	osoba					Programy ochrony środowiska przed hałasem



Liczba osób narażonych na ponadnormatywny hałas w województwie (wskaźnik LN)	osoba					Programy ochrony środowiska przed hałasem
<b>OBSZAR INTERWENCJI III - POLA ELEKTROMAGNETYCZNE</b>						
Udział ogólnej liczby punktów pomiarowych, w których stwierdzono przekroczenie dopuszczalnych poziomów pól elektromagnetycznych	%					GIOŚ
<b>OBSZAR INTERWENCJI IV - GOSPODAROWANIE WODAMI</b>						
Pojemność obiektów małej retencji wodnej	dam <sup>3</sup>					GUS
Długość utrzymywanych, modernizowanych i regulowanych koryt cieków wodnych w danym roku	km					PGWWP
Melioracje wymagające odbudowy lub modernizacji	km					PGWWP
<b>OBSZAR INTERWENCJI V - GOSPODARKA WODNO-ŚCIEKOWA</b>						
Zużycie wody na potrzeby gospodarki narodowej i ludności ogółem	hm <sup>3</sup>					GUS
Udział przemysłu w zużyciu wody ogółem	%					GUS
Długość sieci kanalizacyjnej (ogólnospławnej i na ścieki gospodarcze)	km					GUS
Odsetek osób korzystających z oczyszczalni ścieków	%					GUS
Odsetek osób korzystających z sieci kanalizacyjnej	%					GUS
Liczba przydomowych oczyszczalni ścieków	szt.					GUS
<b>OBSZAR INTERWENCJI VI - GLEBY ORAZ ZASOBY GEOLOGICZNE</b>						
Liczba beneficjentów przystępujących do realizacji pakietów rolno – środowiskowo - klimatycznego	osoba					ARiMR
Powierzchnia gruntów zdegradowanych i zdewastowanych poddana rekultywacji	%					GUS
Udział gleb kwaśnych i bardzo kwaśnych (grunty użytkowane rolniczo)	%					OSChR
<b>OBSZAR INTERWENCJI VII - GOSPODARKA ODPADAMI I ZAPOBIEGANIE POWSTAWANIU ODPADÓW</b>						
Masa nieszkodliwych odpadów zawierających azbest	Mg					Baza azbestowa
Masa wytworzonych odpadów komunalnych na 1 mieszkańca	kg/M					Gminy
Masa odebranych odpadów komunalnych ogółem	Mg					Gminy
Liczba „dzikich wysypisk”	szt.					GUS





OBSZAR INTERWENCJI VIII - ZASOBY PRZYRODNICZE						
Powierzchnia terenów zieleni (parki, zielen uliczna, zieleńce, tereny zieleni osiedlowej)	ha					GUS
Lesistość	%					GUS
OBSZAR INTERWENCJI IX - ZAGROŻENIA POWAŻNYMI AWARIAMI						
Liczba przypadków wystąpienia poważnych awarii (odpowiadających definicji zawartej w art. 3 pkt 23 ustawy POŚ)	szt.					WIOŚ
OBSZAR INTERWENCJI X - EDUKACJA EKOLOGICZNA						
Ilość przeprowadzonych akcji edukacyjnych	szt.					Gminy

Źródło: Program Ochrony Środowiska Województwa Warmińsko - Mazurskiego do roku 2030

Przyjęte w Programie wskaźniki monitorowania są bardzo rozbudowane. Pozwoli to na przeprowadzenie bardzo dokładnej oceny efektywności realizacji programu, będąc jednocześnie dobrym punktem wyjścia do analizy i opracowania raportu z wykonania programu. W celu ułatwienia zbierania poszczególnych danych i informacji, przy każdym wskaźniku powinno być podane źródło informacji. Ocena realizacji postanowień programu na podstawie wyznaczonych wskaźników będzie dokonywana co dwa lata, zgodnie z art. 51 ust. pkt. C ustawy z dnia 3 października 2008 r. o udostępnianiu informacji o środowisku i jego ochronie, udziale społeczeństwa w ochronie środowiska oraz o ocenach oddziaływania na środowisko (Dz. U. 2021, poz. 247 z późn. zm.). Monitorowanie systemu wdrażania programu ułatwi podejmowanie słusznych decyzji oraz wprowadzanie określonych działań korygujących, które będą ukierunkowane na właściwe zarządzanie i realizację działań mających zapewnić odpowiedni stan środowiska przyrodniczego.



### **XIII. TRANSGRANICZNE ODDZIAŁYWANIE NA ŚRODOWISKO**

Obowiązek oszacowania transgranicznego oddziaływania POŚ wynika z zapisów Konwencji o ocenach oddziaływania na środowisko w kontekście transgranicznym, sporządzonej w Espoo dnia 25 lutego 1991 r. (Dz. U. z 1999 r., Nr 96, poz. 1110).

Jako oddziaływanie transgraniczne „określa się” jakiegokolwiek oddziaływanie, nie mające wyłącznie charakteru globalnego, na terenie podlegającym jurysdykcji Strony, spowodowane planowaną działalnością, której fizyczna przyczyna jest w całości lub częściowo położona na terenie podlegającym jurysdykcji innej Strony; przy czym "oddziaływanie" oznacza jakiegokolwiek skutek planowanej działalności dla środowiska z uwzględnieniem: zdrowia i bezpieczeństwa ludzi, flory, fauny, gleby, powietrza, wody, klimatu, krajobrazu i pomników historii lub innych budowli albo wzajemnych oddziaływań między tymi czynnikami; obejmuje ono również skutki dla dziedzictwa kultury lub dla warunków społeczno-gospodarczych spowodowane zmianami tych czynników.

W pierwszej kolejności uwaga powinna być zwrócona na inwestycje i działalność zlokalizowaną blisko granic międzynarodowych, a także bardziej odległe, które mogą powodować powstawanie znaczących oddziaływań transgranicznych daleko od miejsca zlokalizowania inwestycji. W Konwencji podano katalog rodzajów działalności podlegających ocenie pod kątem transgranicznego oddziaływania. Zaprezentowane działania do realizacji w programie mają charakter regionalny i ewentualne negatywne oddziaływanie, które może wystąpić będzie miało charakter lokalny.

**Na etapie przygotowywania prognozy stwierdzono, iż realizacja przedsięwzięć zapisanych w projekcie nie wskazuje na możliwość negatywnego transgranicznego oddziaływania na środowisko, które może objąć terytorium innych Państw.**



#### **XIV. STRESZCZNIIE W JĘZYKU NIESPECJALISTYCZNYM**

Prognozę oddziaływania na środowisko „Programu Ochrony Środowiska dla Powiatu Szczywieńskiego do roku 2030” przeprowadzono w celu określenia wpływu na środowisko założonych w nim celów i zadań zarówno krótko i długoterminowych. Podstawę prawną opracowania prognozy stanowi ustawa z dnia 3 października 2008r. o udostępnianiu informacji o środowisku i jego ochronie, udziale społeczeństwa w ochronie środowiska oraz o ocenach oddziaływania na środowisko (Dz. U. 2021, poz. 247 z późn. zm.).



Wskazane w opracowaniu działania zmierzają do: racjonalnego użytkowania zasobów naturalnych (zmniejszenie zużycia energii, surowców i materiałów, wzrost udziału wykorzystywanych zasobów odnawialnych, ochrona zasobów kopalin), ochrony powietrza (zapewnienie wysokiej jakości powietrza, redukcja emisji gazów i pyłów), ochrony przed hałasem (zminimalizowanie możliwości wystąpienia ponadnormatywnego hałasu), ochrony wód (zapewnienie odpowiedniej jakości użytkowej wód, racjonalizacja zużycia wody, właściwa gospodarka wodno-ściekowa), ochrony gleb, ochrony zasobów przyrodniczych (zachowanie zasobów przyrodniczych z uwzględnieniem ich różnorodności oraz rozwój zasobów leśnych) oraz prowadzenia skutecznej akcji edukacyjno informacyjnej gwarantującej powodzenie realizacji wyżej wymienionych działań.

Realizacja projektu pozwoliła wykazać szczegółowe zadania, które mogą oddziaływać na środowisko przyrodnicze Powiatu. Do takich oddziaływań można zaliczyć przede wszystkim realizację działań inwestycyjnych, tj. rozbudowę sieci kanalizacyjnej i wodociągowej, modernizację istniejących ciągów komunikacyjnych. Ponadto w dokumencie przedstawiono wpływ założeń Programu Ochrony Środowiska na poszczególne komponenty środowiska, tj. różnorodność biologiczną, ludzi, zwierzęta, rośliny, wodę, powietrze, powierzchnię ziemi, krajobraz, klimat, zasoby naturalne, zabytki oraz dobra materialne z uwzględnieniem zależności między tymi elementami środowiska i między oddziaływaniami na te elementy.

W dokumencie pokazano także, iż realizacja działań przedstawionych w programie jest niezbędna do ogólnej poprawy jakości środowiska przyrodniczego. W celu zrealizowania wytyczonych celów należy podjąć współpracę pomiędzy jednostkami odpowiedzialnymi za poszczególne elementy systemu, zachować terminowość realizacji określonych inwestycji, a także podnieść poziom świadomości ekologicznej mieszkańców, którzy aktywnie będą uczestniczyć podczas realizowania konkretnych założeń projektu.





Prognozę sporządzono przy zastosowaniu metod opisowych, analiz opartych na danych dostępnych z państwowego monitoringu środowiska oraz danych literaturowych. W Prognozie analizowano oddziaływanie zaproponowanych przedsięwzięć do realizacji w ramach Programu na poszczególne komponenty środowiska, w tym na zdrowie człowieka, z uwzględnieniem zależności między tymi komponentami. W przedmiotowej Prognozie dokonano analizy następujących komponentów środowiska:

- ♦ Powietrze atmosferyczne;
- ♦ Klimat akustyczny;
- ♦ Wody podziemne;
- ♦ Wody powierzchniowe;
- ♦ Budowa geologiczna;
- ♦ Zasoby kopalin;
- ♦ Gleby;
- ♦ Pola elektromagnetyczne;
- ♦ Elementy przyrody ożywionej;
- ♦ Formy ochrony przyrody:



W celu realizacji przyjętego założenia konieczne jest ustalenie głównych zasad polityki ekologicznej w odniesieniu do poszczególnych elementów środowiska. W tym celu wyznaczono:

- ♦ **Obszary interwencji** - cel po osiągnięciu którego, ma nastąpić poprawa danego elementu środowiska stanowiący ostateczny efekt podejmowanych kierunków działań;
- ♦ **Cele ekologiczne** - kierunki służące do osiągnięcia wyznaczonych priorytetów;
- ♦ **Zadania ekologiczne** - konkretne przedsięwzięcia prowadzące do realizacji wyznaczonych kierunków działań w ramach danego celu ekologicznego. Zadania te mają charakter długookresowy i winny być realizowane aż do osiągnięcia założonego celu.

W ramach Programu wyznaczono priorytety ekologiczne:

- ♦ **Obszar interwencji I** - Ochrona klimatu i jakości powietrza
- ♦ **Obszar interwencji II** - Zagrożenia hałasem
- ♦ **Obszar interwencji III** - Pola elektromagnetyczne
- ♦ **Obszar interwencji IV** - Gospodarowanie wodami
- ♦ **Obszar interwencji V** - Gospodarka wodno-ściekowa
- ♦ **Obszar interwencji VI** - Gleby oraz zasoby geologiczne



- ♦ **Obszar interwencji VII** - Gospodarka odpadami i zapobieganie powstawaniu odpadów
- ♦ **Obszar interwencji VIII** - Zasoby przyrodnicze
- ♦ **Obszar interwencji IX** - Zagrożenia poważnymi awariami
- ♦ **Obszar interwencji X** - Edukacja ekologiczna

Prognoza oddziaływania na środowisko dla Programu Ochrony Środowiska uwzględnia art. 51 ust. 2 pkt. 2, z dnia 3 października 2008r. o udostępnianiu informacji o środowisku i jego ochronie, udziale społeczeństwa w ochronie środowiska oraz o ocenach oddziaływania na środowisko (Dz. U. 2021, poz. 247 z późn zm.). Program uwzględnia cele ochrony środowiska ustanowione na szczeblu międzynarodowym, wspólnotowym i krajowym, istotne z punktu widzenia projektowanego dokumentu, oraz sposoby, w jakich te cele i inne problemy środowiska zostały uwzględnione podczas opracowywania dokumentu.



Opracowany „Program Ochrony Środowiska dla Powiatu Szczęcińskiego do roku 2030” prezentuje szczegółowe kierunki działań w celu ogólnej poprawy środowiska przyrodniczego. Założone cele i działania uwzględniają obowiązujące przepisy prawa, a ich realizacja w pozytywny sposób wpłynie na poszczególne elementy środowiska przyrodniczego, tj. wody powierzchniowe i podziemne, rzeźbę terenu, powietrze atmosferyczne, hałas itd.

W wyniku ciągłego rozwoju gospodarczego oraz zwiększającego się zapotrzebowania na surowce brak realizacji priorytetów i celów operacyjnych zapisanych w programie przyczyni się do pogorszenia stanu poszczególnych komponentów środowiska przyrodniczego. Brak opracowania Programu Ochrony Środowiska będzie równoważny z brakiem realizacji celów i działań wskazanych w projekcie. Będzie to powodowało, iż stan środowiska przyrodniczego będzie ulegał pogorszeniu.

Zgodnie z przeprowadzoną analizą realizacja proponowanych działań zapisanych w programie nie będzie wywierała znaczącego negatywnego oddziaływania na środowisko, gdyż w większości przypadków wpłynie pozytywnie na jakość poszczególnych komponentów przyrodniczych. Negatywne krótkookresowe oddziaływania mogą być spowodowane realizacją działań związanych z wszystkimi pracami budowlanymi, tj. budowa nowych ciągów komunikacyjnych czy budowa sieci wodociągowej oraz kanalizacyjnej itd. Ponadto realizacja działań zaproponowanych w projekcie pozwoli na dostosowanie do polskich oraz unijnych przepisów.

Przewidywaną ocenę znaczących oddziaływań, w tym oddziaływania bezpośrednie, pośrednie, wtórne, skumulowane, krótkoterminowe, średnioterminowe, długoterminowe, stałe i chwilowe oraz pozytywne i negatywne na poszczególne komponenty środowiska przedstawiono w zestawieniach tabelarycznych.



Analizując aktualny stan środowiska przyrodniczego można zdefiniować podstawowe problemy, które mogą wpływać na środowisko przyrodnicze. Niedostatecznie rozbudowana infrastruktura odprowadzająca ścieki bytowe, zwłaszcza w miejscowościach korzystających z wodociągów oraz na obszarach rekreacji, zarówno zbiorowej jak i indywidualnej, usytuowanych w sąsiedztwie zbiorników wodnych stanowi potencjalne zagrożenie dla środowiska gruntowo - wodnego.

Analizę i oceną poszczególnych celów i zadań realizacyjnych zaproponowanych w Programie Ochrony Środowiska przeprowadzono w obrębie poszczególnych obszarów priorytetowych ze szczególnym uwzględnieniem analizy i oceny zadań w zakresie rozwoju energetyki, transportu, infrastruktury ściekowej i jej urządzeń indywidualnych, gospodarki odpadami, a także przez pryzmat potencjalnych oddziaływań przedsięwzięć mogących znacząco oddziaływać na środowisko. W odniesieniu do przedsięwzięć inwestycyjnych, które mogą zaistnieć w trakcie realizacji Programu, należałoby podjąć środki zapobiegające oraz ograniczające negatywne oddziaływanie na środowisko.



Przeprowadzona analiza obecnego stanu środowiska przyrodniczego Powiatu pozwala stwierdzić, iż jest on bardzo dobry. W przedmiotowym projekcie zaproponowano szereg działań mających pozytywnie wpłynąć na poprawę środowiska przyrodniczego. Negatywne krótkookresowe oddziaływania mogą być spowodowane realizacją działań związanych z wszystkimi pracami budowlanymi, tj. budowa ciągów komunikacyjnych, budowa nowych odcinków sieci wodociągowej i kanalizacyjnej, działania termomodernizacyjne, rozbudowa sieci gazowej itd.

Ograniczenie negatywnego oddziaływania planowanych inwestycji na środowisko można ograniczyć do poziomu racjonalnego poprzez prawidłowe prowadzenie prac projektowych, co związane jest głównie z odpowiednim doбором lokalizacji danej inwestycji. Skala wywołanych przekształceń środowiska może w dużym stopniu zależeć od lokalnych uwarunkowań. Prawidłowy projekt winien uwzględniać potrzeby ochrony środowiska zarówno na etapie budowy jak i w fazie eksploatacji inwestycji. Dokonując ogólnej charakterystyki działań mogących ograniczyć potencjalne negatywne oddziaływania założeń Programu Ochrony Środowiska można wyróżnić:

- ♦ dostosowanie terminów realizacji inwestycji do terminów rozrodu zwierząt,
- ♦ stosowanie odpowiednich technologii, materiałów oraz rozwiązań konstrukcyjnych,
- ♦ w trakcie realizacji planowanych działań należy w sposób prawidłowy technicznie, zabezpieczyć sprzęt oraz plac budowy, w tym zwłaszcza tam gdzie realizowana inwestycja może stykać się ze szczególnie wrażliwymi ekosystemami na zmiany warunków siedliskowych.



Ingerencji w miejsca cenne przyrodniczo czasem nie da się uniknąć. Odnosi się to zwłaszcza do inwestycji liniowych takich jak drogi. W takim przypadku stosuje się zasadę łagodzenia oddziaływania inwestycji na środowisko oraz rekompensowania strat w przyrodzie.

- ♦ Działania łagodzące są to środki zmierzające do zmniejszenia lub nawet eliminacji negatywnego oddziaływania na element środowiska społecznego lub przyrodniczego.
- ♦ Działania kompensujące są to działania najczęściej niezależne od przedsięwzięcia inwestycyjnego, których celem jest kompensacja znaczącego niekorzystnego oddziaływania na środowisko, jakie jest spowodowane realizacją tego przedsięwzięcia.



Większość proponowanych do realizacji przedsięwzięć w ramach Programu Ochrony Środowiska znamionuje się pozytywnym wpływem na środowisko naturalne. W takim przypadku proponowanie rozwiązań alternatywnych nie ma uzasadnienia. Ponadto brak jest możliwości precyzyjnego określenia działań alternatywnych dla wskazanych w Programie inwestycji. Skutki środowiskowe podejmowanych zadań bowiem silnie zależą od lokalnej chłonności środowiska lub też od występowania w otoczeniu wdrażania przedsięwzięcia tzw. obszarów wrażliwych. Dlatego przy budowie, modernizacji dróg oraz montażu urządzeń wykorzystujących odnawialne źródła energii należy rozważać wszelkie warianty alternatywne tak, aby wybrać ten, który w najmniejszym stopniu będzie negatywnie oddziaływać na środowisko naturalne. Przeprowadzając analizę wariantów poszczególnych przedsięwzięć można porównywać ze sobą następujące elementy inwestycyjne:

- ♦ warianty lokalizacji,
- ♦ warianty konstrukcyjne i technologiczne,
- ♦ warianty organizacyjne,
- ♦ wariant niezrealizowania inwestycji tzw. wariant „0”.

Wariant „0” nie oznacza, że nic się nie zmieni, ponieważ brak realizacji inwestycji może także powodować konsekwencje środowiskowe.



Prognoza Oddziaływania na Środowisko Programu Ochrony Środowiska odnosi się do szerokiego spectrum zagadnień. W przeciwieństwie do ocen oddziaływania konkretnych planowanych przedsięwzięć nie ma w Prognozie Oddziaływania na Środowisko możliwości odniesienia się do konkretnych rozwiązań technicznych.



Poziom szczegółowości prowadzonej oceny oddziaływania jest ściśle powiązany z poziomem szczegółowości przedmiotowego Programu. W związku z czym możliwe jest zastosowanie jedynie metody opisowej (jakościowej). Nie ma zaś możliwości odniesienia się do konkretnych parametrów dotyczących poszczególnych planowanych inwestycji, co tworzy realną barierę zastosowania bardziej precyzyjnej metodyki (ilościowej), jednorodnej dla wszystkich planowanych w Programie przedsięwzięć. Dane techniczne bowiem opisujące planowane zadania prezentują bardzo zróżnicowany poziom szczegółowości - od projektów technicznych po koncepcje.

Z uwagi na skomplikowany i długotrwały proces inwestycyjny nie jest możliwe także dokładne określenie czasu rozpoczęcia i zakończenia prac budowlanych przy wdrażaniu poszczególnych przedsięwzięć, co również uniemożliwia oszacowanie oddziaływań skumulowanych i zastosowania modeli do obliczenia oddziaływań w sytuacji najbardziej niekorzystnej.



Realizacja działań przedstawionych w projekcie dokumentu wymaga monitorowania oraz szybkiej realizacji w przypadku pojawienia się rozbieżności między planowanymi rezultatami a stanem osiągniętym w rzeczywistości. Opracowany projekt programu charakteryzuje zasady oceny oraz monitorowania realizacji zapisów dokumentu.

W ramach zaproponowanych priorytetów przedstawiono określone wskaźniki, które pomogą określić stopień realizacji poszczególnych celów operacyjnych i działań. Każdemu wskaźnikowi przypisano także źródło otrzymania danych do weryfikacji, co w znaczny sposób ułatwi ich pozyskanie.



Zaprezentowane działania do realizacji w programie mają charakter regionalny i ewentualne negatywne oddziaływanie, które może wystąpić będzie miało charakter lokalny. Na etapie przygotowywania prognozy stwierdzono, iż realizacja przedsięwzięć zapisanych w projekcie nie wskazuje na możliwość negatywnego transgranicznego oddziaływania na środowisko, które może objąć terytorium innych Państw.







## **XV. BIBLIOGRAFIA**

### Obowiązujące akty prawne:

- ♦ Ustawa z dnia 27 kwietnia 2001 r. Prawo ochrony środowiska (t.j. Dz. U. z 2021r. poz. 1973);
- ♦ Ustawa z dnia 16 kwietnia 2004 r. o ochronie przyrody (t.j. Dz.U. z 2021 r. poz. 1098);
- ♦ Ustawa z dnia 20 lipca 2017 r. Prawo wodne (t.j. Dz. U. z 2021 r. poz. 624 z późn. zm.);
- ♦ Ustawa z dnia 3 października 2008 r. o udostępnieniu informacji o środowisku i jego ochronie, udziale społeczeństwa w ochronie środowiska (t.j. Dz. U. z 2021r. poz. 247 z późn. zm.);
- ♦ Ustawa z dnia 14 grudnia 2012 r. o odpadach (t.j. Dz. U z 2021r. poz. 779 z późn. zm);
- ♦ Ustawa z dnia 13 kwietnia 2007 r. o zapobieganiu szkodom w środowisku i ich naprawie (t.j. Dz.U. z 2020 r. poz. 2187);
- ♦ Ustawa z dnia 7 czerwca 2001 r. o zbiorowym zaopatrzeniu w wodę i zbiorowym odprowadzeniu ścieków (t.j. Dz. U. z 2020 r. poz. 2028),
- ♦ Ustawa z dnia 28 września 1991 r. o lasach (t.j. Dz. U. z 2021r. poz. 1275);
- ♦ Ustawa z dnia 13 września 1996 r. o utrzymaniu czystości i porządku w gminach (t.j. Dz. U. z 2021r. poz. 888 z późn. zm.);
- ♦ Ustawa z dnia 7 lipca 1994 r. Prawo budowlane (t.j. Dz. U. z 2020 r. poz. 1333 z późn. zm.);
- ♦ Ustawa z dnia 27 marca 2003 r. o planowaniu i zagospodarowaniu przestrzennym (t.j. Dz. U. z 2021r. poz. 741 z późn. zm.)
- ♦ Ustawa z dnia 19 czerwca 1997r. o zakazie stosowania wyrobów zawierających azbest (t.j. Dz. U. z 2020r., poz. 1680);
- ♦ Ustawa z dnia 3 lutego 1995 r. o ochronie gruntów rolnych i leśnych (t.j. Dz. U. z 2021r., poz. 1326);



- ♦ Ustawa z dnia 10 lipca 2007r. o nawozach i nawożeniu (t.j. Dz. U. z 2021r., poz. 76);
- ♦ Ustawa z dnia 20 lipca 1991 r. o Inspekcji Ochrony Środowiska (t.j. Dz. U. z 2021 r. poz. 1070);
- ♦ Ustawa z dnia 21 sierpnia 1997 r. o ochronie zwierząt (t.j. Dz. U. z 2020 r., poz. 638).

Materiały źródłowe na szczeblu krajowym:

- ♦ Polityka Ekologiczna Państwa 2030,
- ♦ Długookresowa Strategia Rozwoju Kraju. Polska 2030. Trzecia Fala Nowoczesności,
- ♦ Strategia na rzecz Odpowiedzialnego Rozwoju do roku 2020 (z perspektywą do 2030 r.),
- ♦ Polityka energetyczna Polski do 2040 roku,
- ♦ Krajowy Program Ochrony Powietrza do roku 2030,
- ♦ Aktualizacja Krajowego programu oczyszczania ścieków komunalnych - AKPOŚK 2017,
- ♦ Krajowy plan gospodarki odpadami 2022,
- ♦ Krajowy program zapobiegania powstawaniu odpadów,
- ♦ Strategiczny Plan Adaptacji dla sektorów i obszarów wrażliwych na zmiany klimatu do roku 2020 z perspektywą do roku 2030,
- ♦ Program usuwania azbestu i wyrobów zawierających azbest stosowanych na terytorium Polski,
- ♦ Program Oczyszczania Kraju z Azbestu na lata 2009-2032,
- ♦ Krajowa Strategia Ochrony i Umiarkowanego Użytkowania Różnorodności Biologicznej,
- ♦ Narodowa Strategia Gospodarowania Wodami,
- ♦ Plan gospodarowania wodami na obszarze dorzecza Wisły,



- ♦ Plan gospodarowania wodami na obszarze dorzecza Pregoty,
- ♦ Plan zarządzania ryzykiem powodziowym dla obszaru dorzecza Wisły,
- ♦ Plan zarządzania ryzykiem powodziowym dla obszaru dorzecza Pregoty,
- ♦ Plan przeciwdziałania skutkom suszy w regionie wodnym Dolnej Wisły,
- ♦ Strategia ochrony obszarów wodno - błotnych w Polsce.

Materiały źródłowe na szczeblu wojewódzkim:

- ♦ Strategia rozwoju społeczno-gospodarczego województwa warmińsko-mazurskiego do roku 2025,
- ♦ Regionalny Program Operacyjny województwa warmińsko-mazurskiego,
- ♦ Program ochrony środowiska województwa warmińsko-mazurskiego do roku 2030,
- ♦ Plan gospodarki odpadami dla województwa warmińsko-mazurskiego na lata 2016-2022,
- ♦ Plan działań krótkoterminowych dla strefy warmińsko-mazurskiej ze względu na ryzyko wystąpienia przekroczenia poziomu docelowego benzo(a)pirenu zawartego w pyłe zawieszonym PM10,
- ♦ Program ochrony powietrza dla strefy warmińsko-mazurskiej ze względu na przekroczenie poziomu dopuszczalnego pyłu PM10 i poziomu docelowego benzo(a)pirenu zawartego w pyłe PM10 wraz z Planem działań krótkoterminowych ze względu na ryzyko wystąpienia przekroczenia poziomu dopuszczalnego pyłu zawieszonego PM10,
- ♦ Program ochrony środowiska przed hałasem dla terenów poza aglomeracjami, położonych wzdłuż dróg krajowych oraz wojewódzkich na terenie województwa warmińsko-mazurskiego, o obciążeniu ponad 3 mln pojazdów rocznie, których eksploatacja spowodowała negatywne oddziaływanie akustyczne w wyniku przekroczenia dopuszczalnych poziomów hałasu określonych wskaźnikami LDWN i LN,
- ♦ Raporty o stanie środowiska województwa warmińsko-mazurskiego,



Materiały źródłowe na szczeblu powiatowym:

- ♦ Strategia Ziemi Szczyckiej do roku 2020,
- ♦ Raport o stanie Powiatu Szczyckiego za 2020 rok.

Literatura:

- ♦ Ministerstwo Środowiska, Wytyczne do opracowania wojewódzkich, powiatowych i gminnych programów ochrony środowiska, Warszawa, wrzesień 2015r.;

Strony internetowe:

- ♦ [www.powiatszczycki.pl](http://www.powiatszczycki.pl)
- ♦ [www.bip.powiatszczycki.pl](http://www.bip.powiatszczycki.pl)
- ♦ [www.warmia.mazury.pl](http://www.warmia.mazury.pl)
- ♦ [www.geoportal.pl](http://www.geoportal.pl)
- ♦ [www.geoserwis.pl](http://www.geoserwis.pl)
- ♦ [www.wios.olsztyn.pl](http://www.wios.olsztyn.pl)
- ♦ [www.olsztyn.rdos.gov.pl](http://www.olsztyn.rdos.gov.pl)
- ♦ [www.schr.gov.pl](http://www.schr.gov.pl)
- ♦ [www.kzgw.gov.pl](http://www.kzgw.gov.pl)
- ♦ [www.natura2000.pl](http://www.natura2000.pl)
- ♦ [www.psh.gov.pl](http://www.psh.gov.pl)
- ♦ [www.gddkia.gov.pl](http://www.gddkia.gov.pl)
- ♦ [www.fundusze-strukturalne.gov.pl](http://www.fundusze-strukturalne.gov.pl)
- ♦ [www.pgi.gov.pl](http://www.pgi.gov.pl)
- ♦ [www.stat.gov.pl](http://www.stat.gov.pl)

Przy tworzeniu opracowania wykorzystano materiały i informacje od Starostwa Powiatowego w Szczytnie oraz jednostek samorządowych i podmiotów gospodarczych działających na omawianym terenie.



## **XVI. SPIS TABEL**

<b>Tabela nr 1.</b> Ocena zgodności Programu Ochrony Środowiska Powiatu Szczycieńskiego z innymi dokumentami strategicznymi.....	37
<b>Tabela nr 2.</b> Przewidywane znaczące oddziaływania na środowisko - ZADANIA WŁASNE.....	79
<b>Tabela nr 3.</b> Przewidywane znaczące oddziaływania na środowisko - ZADANIA KOORDYNOWANE ....	85
<b>Tabela nr 4.</b> Analiza SWOT Powiatu Szczycieńskiego - Obszar interwencji I - Ochrona klimatu i jakości powietrza.....	109
<b>Tabela nr 5.</b> Analiza SWOT Powiatu Szczycieńskiego - Obszar interwencji II - Zagrożenia hałasem ....	110
<b>Tabela nr 6.</b> Analiza SWOT Powiatu Szczycieńskiego - Obszar interwencji III - Pola elektromagnetyczne .....	111
<b>Tabela nr 7.</b> Analiza SWOT Powiatu Szczycieńskiego - Obszar interwencji IV - Gospodarowanie wodami .....	112
<b>Tabela nr 8.</b> Analiza SWOT Powiatu Szczycieńskiego - Obszar interwencji V - Gospodarka wodno-ściekowa .....	113
<b>Tabela nr 9.</b> Analiza SWOT Powiatu Szczycieńskiego - Obszar interwencji VI - Gleby oraz zasoby geologiczne.....	114
<b>Tabela nr 10.</b> Analiza SWOT Powiatu Szczycieńskiego - Obszar interwencji VII - Gospodarka odpadami i zapobieganie powstawaniu odpadów.....	115
<b>Tabela nr 11.</b> Analiza SWOT Powiatu Szczycieńskiego - Obszar interwencji VIII - Zasoby przyrodnicze i dziedzictwo kulturowe .....	116
<b>Tabela nr 12.</b> Analiza SWOT Powiatu Szczycieńskiego - Obszar interwencji IX - Zagrożenia poważnymi awariami.....	117
<b>Tabela nr 13.</b> Analiza SWOT Powiatu Szczycieńskiego - Obszar interwencji X - Edukacja ekologiczna	118
<b>Tabela nr 14.</b> Wskaźniki monitoringowe efektywności Programu Ochrony Środowiska.....	127



## **XVII. SPIS RYSUNKÓW**

<i>Rysunek nr 1. Cele zrównoważonego rozwoju - SDGs .....</i>	<i>28</i>
<i>Rysunek nr 2. Cele Długookresowej Strategia Rozwoju Kraju - Polska 2030.....</i>	<i>31</i>
<i>Rysunek nr 3. Cele Krajowej Strategii Rozwoju Regionalnego 2030.....</i>	<i>32</i>
<i>Rysunek nr 4. Etapy opracowania i wdrażania SEAP.....</i>	<i>46</i>
<i>Rysunek nr 5. Oddziaływanie elektrowni wiatrowych.....</i>	<i>57</i>
<i>Rysunek nr 6. Schemat działań związanych z realizacją projektów odnawialnych źródeł energii .....</i>	<i>64</i>