





początek opracowania 0+000

LEGENDA:

-  istniejąca nawierzchnia bitumiczna skrzyżowania z DK 53
-  proj.oś
-  proj. nawierzchnia bitumiczna KR 1-2 AC11S
-  proj. pobocze szer 0,75 m z kruszywa naturalnego

2-200/2



km 0+77-0+477 oddzielnym opracowaniem

koniec opracowania 0+077

*Urządem bez unep projekt reorganizacyjny
dnia nr 2012 obręb Pasym 2*

**URZĄD
MIASTA I GMINY
12-130 PASYM
ul. Rynek 8
00 053 83 14
Z up. BURMISTRZA**

*mgr inż. Barbara Trusewicz
KIEROWNIK REFERATU ROZWOJU GMINY*

PROJEKT	Przebudowa drogi gminnej do oczyszczalni ścieków w m. Pasym działki 200/2 obręb Pasym 2	
NAZWA RYSUNKU	Projekt zagospodarowania terenu	
OPRACOWAŁ	Daniel Zaborowski	
PROJEKTANT	Janusz Skrobiński nr upr. 437/94/ OL	
SKALA 1:500	DATA 08-2017	UPB DROGOWE 437/94/OL RYS NR 2