

DOKUMENTACJA PROJEKTOWA

„Przebudowy zjazdu publicznego z drogi krajowej nr 53 Olsztyn – Ostrołęka w km 28+248 strona prawa na działkę nr 200/2 polegającą na połączeniu drogi gminnej wewnętrznej z istniejącym zjazdem publicznym warstwą ścieralną z betonu asfaltowego (działki drogowe nr 192, 193 obręb 2 m. Pasym)”.

Opracował: Daniel Zaborowski

Projektant: Janusz Skrobiński nr upr. 437/94/OL

Janusz Skrobiński
UPR. DROGOWE 437/94/OL

Pasym, dn. 28.09.2017 r.

Spis treści

1. Oświadczenie o posiadaniu prawa do dysponowania nieruchomością na cele budowlane.
2. Decyzja o stwierdzeniu przygotowania zawodowego.
3. Zaświadczenie projektanta o członkostwie PIIB.
4. Wypis z wykazu działek i podmiotów EGIB.
5. Mapa do celów projektowych.
6. Uzgodnienia.
 - Orange Polska S.A. (*uzgodnienie nr 46380/TTIDRRU/P/2017*)
 - GDDKiA Oddział Olsztyn (*pismo nr O.OL.Z-3.4340.37.2017.t*)
 - Urząd Miasta i Gminy Pasym
7. Opis technicznych.
8. Plan orientacyjny.
9. Projekt zagospodarowania terenu.
10. Przekrój normalny.

OŚWIADCZENIE

O POSIADANYM PRAWIE DO DYSPONOWANIA NIERUCHOMOŚCIĄ NA CELE BUDOWLANE (B-3)

(podstawa prawna: art. 32 ust. 4 pkt 2 ustawy z dnia 7 lipca 1994 r. – Prawo budowlane)

W przypadku większej liczby inwestorów lub osób upoważnionych do złożenia oświadczenia w imieniu inwestora, ubiegających się o pozwolenie na budowę lub dokonujących zgłoszenia, każda osoba składa oświadczenie oddzielnie.

1. Proszę wpisać dane inwestora (w tym adres zamieszkania lub siedziby):

imię i nazwisko lub nazwa inwestora: GURNA kraj: POLSKA województwo: WARMIŃSKO-MAZURSKIE
powiat: SZCZECIŃSKI gmina: PASUM
miejscowość: PASUM ulica: RUNEK nr domu: 8 nr lokalu: -
kod pocztowy: 12-130 telefon/e-mail (nieobowiązkowo): -
adres do korespondencji (jeżeli jest inny niż adres zamieszkania lub siedziby): -

Oznaczenie dokumentu tożsamości (w przypadku, gdy investorem jest osoba fizyczna):

rodzaj dokumentu: - seria i nr dokumentu: -
organ wydający dokument: -

2. Proszę wpisać dane osoby upoważnionej do złożenia oświadczenia w imieniu inwestora (w tym adres zamieszkania):

(w przypadku gdy investorem jest osoba prawna albo jednostka organizacyjna nieposiadająca osobowości prawnej albo gdy za inwestora będącego osobą fizyczną oświadczenie składa jej pełnomocnik)

imię i nazwisko: CECYLEJA TACIWIŃSKA kraj: POLSKA województwo: WARMIŃSKO-MAZURSKIE
powiat: SZCZECIŃSKI gmina: PASUM
miejscowość: PASUM ulica: BOCIANIA nr domu: 5 nr lokalu: -
kod pocztowy: 12-130 telefon/e-mail (nieobowiązkowo): -
adres do korespondencji (jeżeli jest inny niż adres zamieszkania): -

Oznaczenie dokumentu tożsamości:

rodzaj dokumentu: DOZWÓD OSOBISTY seria i nr dokumentu: CBY 615586
organ wydający dokument: BURMISTRZ MIASTA PASUM

3. Proszę wpisać dane nieruchomości

(w przypadku konieczności podania większej liczby nieruchomości, należy je podać w formularzu B-4)

województwo: WARMIŃSKO-MAZURSKIE powiat: SZCZECIŃSKI
gmina: PASUM miejscowość: PASUM
ulica: - nr domu: - nr lokalu: - kod pocztowy: 12-130

jednostka ewidencyjna/obręb ewidencyjny/nr działki ewidencyjnej: tytuł, z którego wynika prawo do dysponowania
wyżej wskazaną nieruchomością (w pkt 3) na cele
budowlane: (przykładowo: własność, współwłasność, ograniczone
prawo rzeczowe, użytkowanie wieczyste)

1) <u>PASUM/PASUM 21/1P2</u>	<u>staremi z domprawy</u>
2) <u>PASUM/PASUM 21/1P3</u>	<u>staremi z domprawy</u>
3)
4)
5)

4. Proszę oznaczyć znakiem X w przypadku dołączania formularza B-4

Dołączam formularz B-4

Po zapoznaniu się z art. 32 ust. 4 pkt 2 ustawy z dnia 7 lipca 1994 r. – Prawo budowlane oświadczam, że posiadam prawo do dysponowania nieruchomością na cele budowlane określoną w pkt 3 niniejszego oświadczenia na podstawie tytułów wskazanych w tym punkcie. Jestem świadomy odpowiedzialności karnej za podanie w niniejszym oświadczeniu nieprawdy, zgodnie z art. 233 Kodeksu karnego.

Cezary Sobolewski

.....
Data oraz czytelny podpis inwestora lub osoby upoważnionej do działania w jego imieniu

B-11

Olsztyn, dnia 12.12. 1994 r.

(niezad)

Nr 437/94/OL

Za zgodność
z oryginałem
Leonarda Danil

DECYZJA O STWIERDZENIU PRZYGOTOWANIA ZAWODOWEGO
do pełnienia samodzielnych funkcji technicznych w budownictwie

Na podstawie § 5 ust. 2, § 7 i § 13 ust. 1 pkt. 3 lit. b

rozporządzenia Ministra Gospodarki Terenowej i Ochrony Środowiska z dnia 20 lutego 1975 r. w sprawie samodzielnych funkcji technicznych w budownictwie (Dz. Półn. z zmian / 48) stwierdza się, że

obywatel/ka Janusz Sławomir Skrobiniński
(imię i nazwisko)

technik budowlany
(tytuł naukowy - zawodowy)

urodzony/a) dnia 23 listopada 1959 r. w Chorzelach

posiada przygotowanie zawodowe upoważniające do wykonywania samodzielnej funkcji

kierownika budowy i robót
(rodzaj funkcji)

w specjalności konstrukcyjno - inżynierskiej
(rodzaj specjalności techniczno-budowlanej)

w zakresie dróg
(specjalizacja zawodowa)

Za zgodność
z oryginałem
Kolcowski Daniel


Janusz Sławomir
Pan/i/ Skrobiniński upoważniony/a/ jest do :

kierowania, nadzorowania i kontrolowania budowy i robót,
kierowania i kontrolowania wytwarzania konstrukcyjnych elementów
budowlanych oraz oceniania i badania stanu technicznego w zakresie
budowli dróg, nawierzchni lotniskowych, typowych przepustów
i mostów - o powszechnie znanych rozwiązaniach konstrukcyjnych.

Od decyzji niniejszej służy odwołanie do Ministra Gospodarki
Przestrzennej i Budownictwa w terminie 14 dni od daty otrzymania
decyzji, za pośrednictwem Wojewody Olsztyńskiego.

Pobrano i skasowano
opłatę skarbową
w wys. 30 tys. zł.





Za zgodność
z oryginałem
Zakrawski Dawid

Zaświadczenie

o numerze weryfikacyjnym:

WAM-2IT-S6P-RMU *

Pan Janusz Skrobiński o numerze ewidencyjnym WAM/BD/2430/01

adres zamieszkania Rudka 80, 12-100 Szczytno

jest członkiem Warmińsko-Mazurskiej Okręgowej Izby Inżynierów Budownictwa i posiada wymagane ubezpieczenie od odpowiedzialności cywilnej.

Niniejsze zaświadczenie jest ważne do dnia 2018-05-31.

Zaświadczenie zostało wygenerowane elektronicznie i opatrzone bezpiecznym podpisem elektronicznym weryfikowanym przy pomocy ważnego kwalifikowanego certyfikatu w dniu 2017-05-25 roku przez:

Mariusz Dobrzeniecki, Przewodniczący Rady Warmińsko-Mazurskiej Okręgowej Izby Inżynierów Budownictwa.

(Zgodnie art. 5 ust 2 ustawy z dnia 18 września 2001 r. o podpisie elektronicznym (Dz. U. 2001 Nr 130 poz. 1450) dane w postaci elektronicznej opatrzone bezpiecznym podpisem elektronicznym weryfikowanym przy pomocy ważnego kwalifikowanego certyfikatu są równoważne pod względem skutków prawnych dokumentom opatrzonym podpisami własnoręcznymi.)

* Weryfikację poprawności danych w niniejszym zaświadczeniu można sprawdzić za pomocą numeru weryfikacyjnego zaświadczenia na stronie Polskiej Izby Inżynierów Budownictwa www.piib.org.pl lub kontaktując się z biurem właściwej Okręgowej Izby Inżynierów Budownictwa.

Wypis z wykazu działek i podmiotów EGiB

z dnia:2017-06-26

Za zgodność z oryginałem
Kieborowski Dariusz

lp.	NrOb	Nr działki	Ark.	jedn.rej	Ch Udział	właściciel / władający	pow. [ha]
1	2	200/2	3	G.107	WŁ 1/1	GMINA PASYM RYNEK 8; 12-130 PASYM;	0.2473
2	2	200/3	3	G.107	WŁ 1/1	GMINA PASYM RYNEK 8; 12-130 PASYM;	0.3079
3	2	211	3	G.105	WŁ 1/1	GMINA PASYM RYNEK 8; 12-130 PASYM;	0.3570

Sporządził : Marzena Mikulska

Z up. Starosty
Marzena Mikulska
INSPEKTOR
Wydział Geodezji, Kartografii,
Inżynierii i Gospodarki Nieruchomościami



UZGODNIENIE Nr 46380/TTIDRRU/P/2017
z dnia 17-07-2017

Za zgodność
z oryginałem
Zobrowski Daniel

Dotyczy: przebudowa drogi gminnej do oczyszczalni ścieków dz. 200/3, 200/2, 211
w m. Pasym.

Przedłożony projekt uzgadnia się na następujących warunkach:

1. Istniejącą sieć telekomunikacyjną podziemną / napowietrzną, będącą własnością Orange Polska S.A., zaznaczono na mapie sytuacyjno – wysokościowej symbolem – t. *Nie zinwentaryzowane geodezyjnie elementy infrastruktury telekomunikacyjnej naniesiono orientacyjnie kolorem pomarańczowym (zapis opcjonalny).*
2. Odkryte w trakcie prowadzenia prac, podziemne elementy infrastruktury telekomunikacyjnej OPL S.A. nie zinwentaryzowane geodezyjnie, należy zabezpieczyć i niezwłocznie powiadomić OPL S.A., w celu określenia sposobu usunięcia kolizji.
Kontakt:
w godzinach 8⁰⁰ – 16⁰⁰ od poniedziałku do piątku w dni robocze - Pan **Grudziński Paweł**
tel. **89 525 22 27**
w pozostałym czasie - Dysponent Uszkodzeniowy, tel. **89 525 30 30**;
3. Wykonawca z 7-dniowym wyprzedzeniem, musi pisemnie powiadomić:
Orange Polska S.A.,
Obsługa Techniczna Klienta w Olsztynie,
Wydział Utrzymania Usług i Infrastruktury 1-Olsztyn,
10-004 Olsztyn, ul. Pieniężnego 21a,
tel. **89 525 35 23** lub e-mail DISU.RNWUU:ilOL@orange.com
o zamiarze rozpoczęcia prac, podając jednocześnie numer powyższego uzgodnienia.
4. Podczas prowadzenia prac:
 - ustala się 2-metrową strefę ochronną z każdej strony naszych urządzeń. W strefie ochronnej prace należy prowadzić ręcznie. Szczegółowy przebieg i usytuowanie urządzeń w terenie należy ustalić na podstawie przekopów kontrolnych, potwierdzonych wpisem do Dziennika Budowy
 - w razie odkrycia urządzeń telekomunikacyjnych należy je zabezpieczyć przed uszkodzeniem i osiadaniami ziemi. Skrzyżowania i zbliżenia należy wykonać zgodnie z wymaganiami Rozporządzenia Ministra Infrastruktury z 26.10.2005, a przed zasypaniem urządzeń, w celu stwierdzenia poprawności wykonania prac i braku uszkodzeń na urządzeniach OPL S.A., należy skontaktować się z pracownikiem OPL S.A. wymienionym w punkcie 2.
 - przed rozpoczęciem prac ziemnych, ustalić głębokość ułożenia podziemnej infrastruktury OPL S.A. metodą przekopu próbnego. W szczególnych przypadkach prace ziemne prowadzić pod nadzorem pracownika OPL S.A.,

Za zgodność
z oryginałem
Zoborowski Dawid

- prace ziemne prowadzić pod odpłatnym nadzorem przedstawiciela Orange Polska. Szczegóły dotyczące prowadzenia nadzoru oraz cennik tych usług można znaleźć na www.orange.pl/kontrola-dostepu-do-infrastruktury.phtml Wykonywanie prac na sieci Orange Polska bez zgłoszenia jest naruszeniem własności Orange Polska i będzie zgłaszane organom ścigania.
 - przy niwelacji terenu doprowadzić do zachowania normatywnej głębokości dla infrastruktury OPL S.A.,
 - w miejscach skrzyżowań oraz na planowanych wjazdach, na infrastrukturze OPL S.A. zastosować osłonowe rury dwudzielne lub inne trwałe zabezpieczenie.
 - koszty związane z regulacją, wymianą i naprawą uszkodzonych elementów infrastruktury OPL S.A. podczas prowadzonych prac, ponosi Inwestor,
5. Orange Polska S.A. Dostarczanie i Serwis Usług informuje, że nie będzie ponosił kosztów przebudowy i poziomowania swoich urządzeń w przypadku zmiany rzędnych wysokości terenu w wyniku realizacji projektu,
 6. Orange Polska S.A. Dostarczanie i Serwis Usług, zobowiązuje Inwestora i Wykonawcę robót do prowadzenia prac w sposób wykluczający możliwość uszkodzenia naszych urządzeń i powstania awarii sieci telekomunikacyjnej oraz pokrycia wszelkich kosztów związanych z powstaniem awarii sieci telekomunikacyjnej na skutek prowadzenia tych prac,
 7. Zakończenie zadania inwestycyjnego wymaga zgłoszenia do OPL S.A. w celu sprawdzenia prawidłowości wykonania prac. Kontakt zgodnie z punktem 2.
 8. Ze względu na możliwość wystąpienia zmian w zasobach infrastruktury telekomunikacyjnej na obszarze objętym projektem, niniejsze Uzgodnienie ważne jest 12 miesięcy od daty jego wydania.

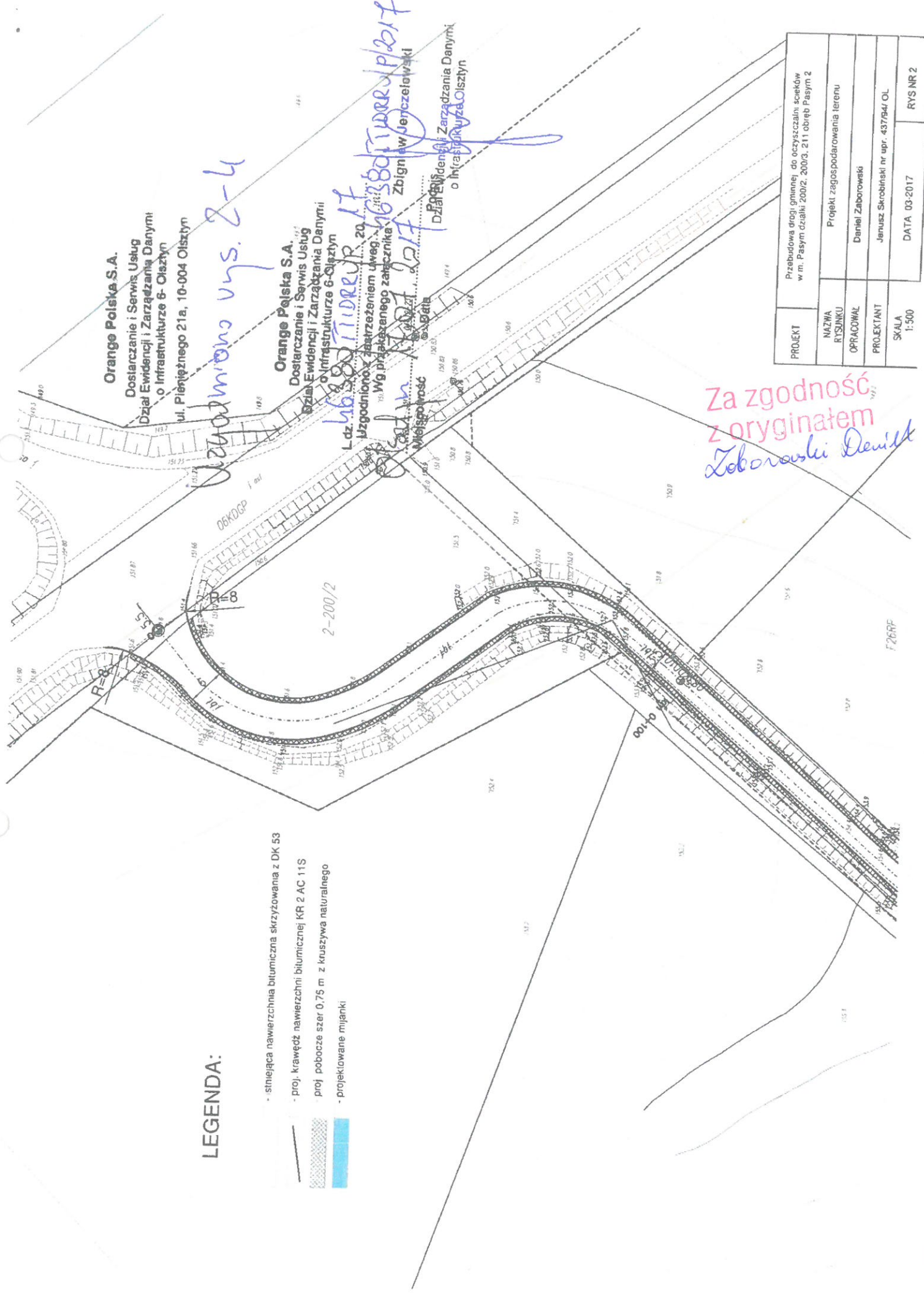
Zbigniew Jenczelewski

Starszy Specjalista

ds. Ewidencji i Zarządzania Danymi o Infrastrukturze

LEGENDA:

- istniejąca nawierzchnia bitumiczna skrzyżowania z DK 53
- proj. krawężń nawierzchni bitumicznej KR 2 AC 11S
- proj. pobocze szer 0,75 m z kruszywa naturalnego
- projektowane mijanki



PROJEKT	Przebudowa drogi gminnej, do oczyszczalni ścieków w m. Pasym cz. 2, 200/2, 200/3, 211 obrotu Pasym 2		
NAZWA RYSUNKU	Projekt zagospodarowania terenu		
OPRACOWAL	Daniel Zaborowski		
PROJEKTANT	Janusz Skrobiniński nr upr. 43794/OL		
SKALA	1:500	DATA	03-2017
			RYS NR 2

Za zgodność z oryginałem
Zaborowski Denit

Zgodność z wyś. 2-4

Liczba 1110RRUP 2017

40380100001012017

Zbigniew Jenczelowski

Dzielnica Zarządzania Danymi o Infrastrukturze Olsztyn

Dzielnica Zarządzania Danymi o Infrastrukturze Olsztyn

Uzgodniono z zastrzeżeniem uwag. Wg przekazanego załącznika

13.03.2017

13.03.2017

13.03.2017

13.03.2017

13.03.2017

13.03.2017

13.03.2017

13.03.2017

13.03.2017

13.03.2017

13.03.2017

13.03.2017

13.03.2017

13.03.2017

13.03.2017

13.03.2017

13.03.2017

13.03.2017

13.03.2017

13.03.2017

13.03.2017

13.03.2017

13.03.2017

13.03.2017

13.03.2017

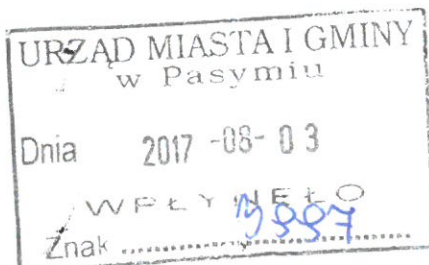
13.03.2017

13.03.2017



Jarosław Bera
Zastępca Dyrektora Oddziału
O.OL.Z-3.4340.37.2017.t

**POLECONY ZA ZWROTNYM
POTWIERDZENIEM ODBIORU**



RRG
04.08.2017r

Olsztyn, dnia 01 sierpnia 2017 r.

Za zgodność
z oryginałem
Zoborowski Dental

Burmistrz Miasta i Gminy Pasym
12-130 Pasym
ul. Rynek 8

W odpowiedzi na pismo z dnia 23 czerwca 2017 r. w sprawie wyrażenia zgody na podłączenie nawierzchni drogi gminnej do istniejącego skrzyżowania z drogą krajową nr 53 w km 28+248 warstwą ścieralną z betonu asfaltowego, Generalna Dyrekcja Dróg Krajowych i Autostrad Oddział w Olsztynie informuje, iż według ewidencji prowadzonej przez Generalną Dyrekcję Dróg Krajowych i Autostrad połączenie drogi krajowej nr 53 z drogą gminną wewnętrzną stanowi zjazd publiczny w km 28+237 str. prawa. W związku z powyższym, GDDKiA wyraża zgodę na połączenie nawierzchni drogi gminnej wewnętrznej z istniejącym zjazdem publicznym z drogi krajowej nr 53 w km 28+237 warstwą ścieralną z betonu asfaltowego, zgodnie z projektem zagospodarowania terenu, stanowiącym integralną część do niniejszego pisma.

W przypadku konieczności wejścia w pas drogowy drogi krajowej nr 53 inwestor ma obowiązek zwrócić się do Rejonu w Szczytnie ul. Mrongowiusza 2 z wnioskiem o wydanie decyzji zezwalającej na zajęcia pasa drogowego w celu prowadzenia ww. robót oraz naliczenie związanych z tym opłat.

Za zajęcie pasa drogowego w celu prowadzenia robót, zostanie naliczona opłata zgodnie z rozporządzeniem Ministra Infrastruktury z dnia 18 lipca 2011 r. w sprawie wysokości stawek opłat za zajęcie pasa drogowego dróg, których zarządcą jest Generalny Dyrektor Dróg Krajowych i Autostrad (tekst jednolity Dz. U. z 2014 r., poz. 1608).

Jednocześnie informuję, że przed rozpoczęciem robót opracować należy projekt czasowej organizacji ruchu (projekt sporządzony w oparciu o kilometrą obowiązuje na drodze) na czas wykonywania robót. Projekt ten (w 4-egz.) wraz z opinią Komendy Wojewódzkiej Policji w Olsztynie należy przedstawić do zatwierdzenia w GDDKiA Oddziale w Olsztynie Al. Warszawska 89.

Z-CA DYREKTORA ODDZIAŁU

mgr inż. Jarosław Bera

Załączniki:

1. Projekt zagospodarowania terenu

Do wiadomości:

1. GDDKiA Oddział w Olsztynie
Rejon w Szczytnie
12-100 Szczytno
ul. Mrongowiusza 2
(Projekt zagospodarowania terenu)

Sprawę prowadzi: Urszula Templin
tel. (89) 521-28-67 utemplin@gddkia.gov.pl

Generalna Dyrekcja
Dróg Krajowych i Autostrad
Oddział w Olsztynie

ul. Warszawska 89
10-083 Olsztyn
tel. (89) 521 28 00
fax: (89) 527 23 07




Strona internetowa: olbzyn.gddkia.gov.pl
www.gddkia.gov.pl

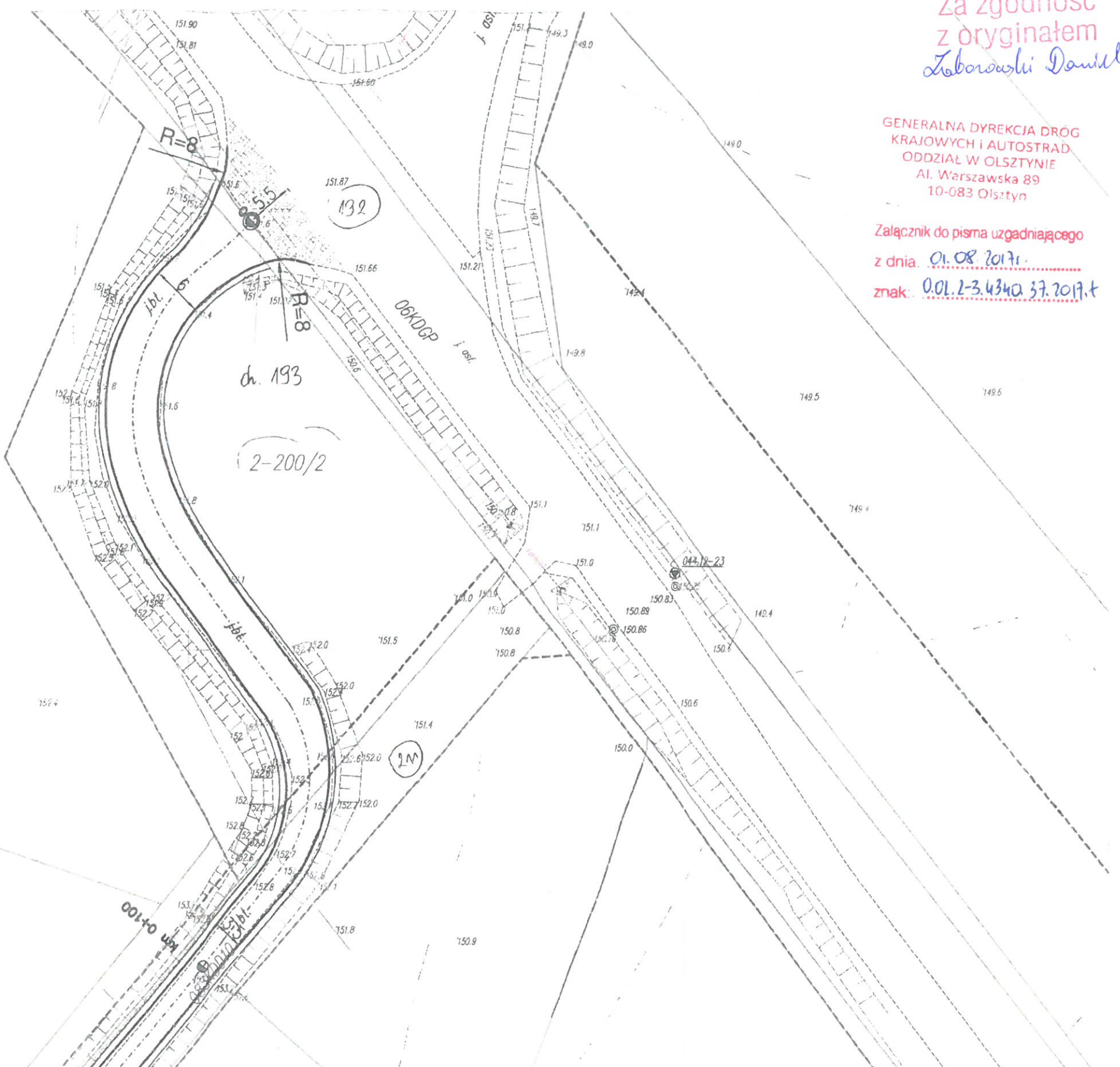
Za zgodność
z oryginałem
Zaborowski Daniel

GENERALNA DYREKCJA DRÓG
KRAJOWYCH I AUTOSTRAD
ODDZIAŁ W OLSZTYNIE
Al. Warszawska 89
10-083 Olsztyn

Załącznik do pisma uzgadniającego
z dnia: 01.08.2017r.
znak: 0.01.2-3.4340.37.2017.t

LEGENDA:

-  - istniejąca nawierzchnia bitumiczna skrzyżowania z DK 53
-  - proj. krawędź nawierzchni bitumicznej KR 2 AC 11S
-  - proj. pobocze szer 0,75 m z kruszywa naturalnego



PROJEKT	Przebudowa drogi gminnej do oczyszczalni ścieków w m. Pasym działki 200/2, 200/3, 211 obręb Pasym 2	
NAZWA RYSUNKU	Projekt zagospodarowania terenu	
OPRACOWAŁ	Daniel Zaborowski	
PROJEKTANT	Janusz Skrobiński nr upr. 437/94/ OL	
SKALA	DATA 04.2017	RYS NR 2