


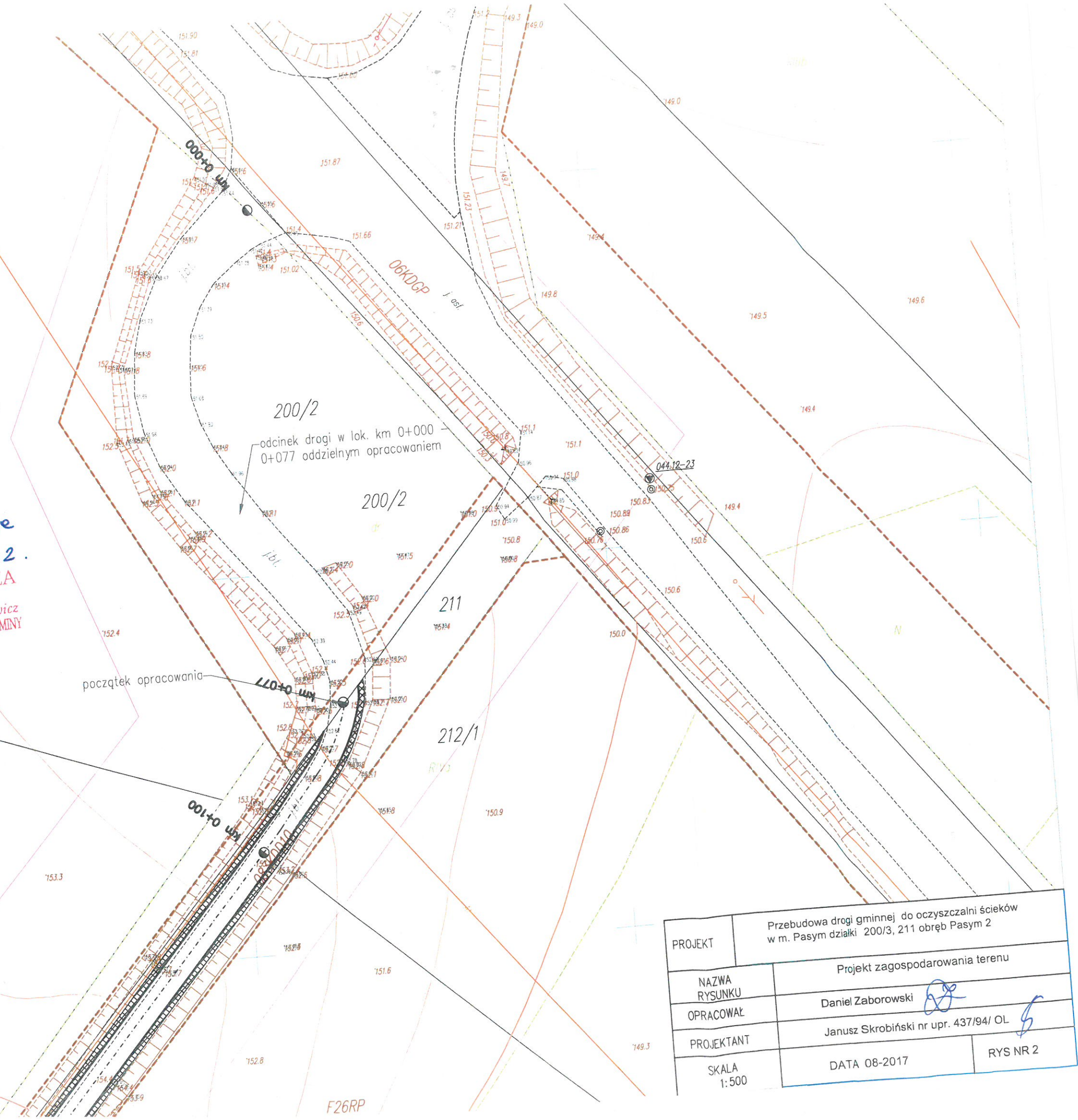




LEGENDA:

-  proj. krawędź nawierzchni bitumicznej KR 2 AC 11S
-  proj. pobocze szer 0,75 m z kruszywa naturalnego
-  projektowane mijanki

Uprzedziam bez unieważnienia projekt reorganizacji terenu działek nr 200/3 i 211 obręb Pasym 2.
URZĄD MIASTA I GMINY 12-130 PASYM ul. Rynek 8
 00053831 4mgr inż. Barbara Trusewicz
 KIEROWNIK REFERATU ROZWOJU GMINY



PROJEKT	Przebudowa drogi gminnej do oczyszczalni ścieków w m. Pasym działki 200/3, 211 obręb Pasym 2	
NAZWA RYSUNKU	Projekt zagospodarowania terenu	
OPRACOWAŁ	Daniel Zaborowski	
PROJEKTANT	Janusz Skrobiński nr upr. 437/94/ OL	
SKALA 1:500	DATA 08-2017	RYS NR 2