





LEGENDA:

-  istniejąca nawierzchnia bitumiczna skrzyżowania z DK 53
-  proj.oś
-  proj. nawierzchnia bitumiczna KR 1-2 AC11S
-  proj. pobocze szer 0,75 m z kruszywa naturalnego

początek opracowania 0+000

2-200/2

km 0+077-0+477 oddzielnym opracowaniem

koniec opracowania 0+077

*Uprzedziam bez unep projekt reorganizacji
dużki nr 200/2 obręb Pasym*

**URZĄD
MIASTA I GMINY** Z up. BURMISTRZA
12-130 PASYM
ul. Rynek 8
700538314
mgr inż. Barbara Trusewicz
KIEROWNIK REPERAT. I ROZWOJU GMINY

PROJEKT	Przebudowa drogi gminnej do oczyszczalni ścieków w m. Pasym działki 200/2 obręb Pasym 2	
NAZWA RYSUNKU	Projekt zagospodarowania terenu	
OPRACOWAŁ	Daniel Zaborowski	
PROJEKTANT	Janusz Skrobiński nr upr. 437/866 ul. Rynek 8, Pasym 700538314 upr. 437/94 OL	
SKALA 1:500	DATA 08-2017	RYS NR 2