






**LEGENDA**

-  proj. nawierzchnia bitumiczna KR-1-2 z AC 11S
-  proj. chodnik
-  proj. kanalizacja deszczowa
-  projektowane zjazdy
-  projektowana rura osłonowa

Oświadczam, że treść mapy na której sporządzono niniejszy projekt jest zgodna z mapą zasadniczą wykonaną przez geodetę mgr inż. Arkadiusza Popiała

PROJEKT	Budowa ul. Prostej w Pasymiu - działka nr 414, 419/11, 419/23, 419/24 obr. Pasym 3, gm. Pasym	
NAZWA RYSUNKU	Projekt zagospodarowania terenu	
OPRACOWAŁ	Daniel Zaborowski	
PROJEKTANT (branża drogowa)	mgr inż. Maciej Bartosiewicz nr upr. WAM/0030/POOD/11	
SPRAWDZAJĄCY (branża drogowa)	Roman Szczepan nr upr. 136/90/OL	
PROJEKTANT (branża sanitarna)	mgr inż. Tomasz Wrzosek nr upr. WAM/0062/POOS/13	
SPRAWDZAJĄCY (branża sanitarna)	mgr inż. Maciej Sączuk nr upr. MAZ/0155/POOS/09	
SKALA 1:500	DATA 08-2018	RYS NR 2