



Gmina Szczytno
Bogactwo
małej ojczyzny



Projekt dofinansowany ze środków Wojewódzkiego Funduszu Ochrony Środowiska i Gospodarki Wodnej w Olsztynie.



Gmina
Szczytno



Szanowni Państwo

Oddając do Państwa rąk folder Gminy Szczytno pragniemy się z Państwem podzielić tym, co jest najbardziej interesujące na naszym terenie. Wydawnictwo niniejsze powstało z myślą o tym, aby godne zauważenia i poznania walory naszej Małej Ojczyzny stały się lepiej i szerzej znane. Lektura tej broszury będzie namiastką wycieczki, dzięki której macie Państwo możliwość wejścia w posiadanie podstawowych informacji na temat m.in. obiektów przyrodniczych oraz walorów gospodarczych, historycznych i kulturowych naszej gminy, czyli elementów stanowiących o wartości i atrakcyjności tego mazurskiego zakątka.

Będziemy radzi, jeśli okaże się, że to, co my uważamy za godne zauważenia będzie również obiektem Państwa zainteresowania.

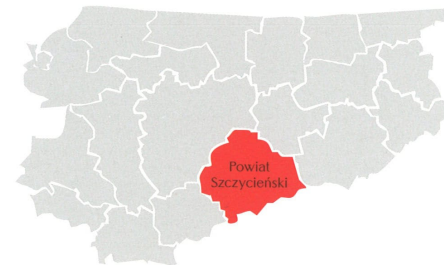
Korzystając ze sposobności gorąco zachęcam osoby spoza gminy Szczytno do uwzględnienia w swoich planach urlopowych lub biznesowych możliwości odwiedzenia nas. Czekają tu na Państwa miejsca i obiekty, które mogą zagościć w pamięci na długo.

Życzę przyjemnej lektury i serdecznie pozdrawiam.

Sławomir Wojciechowski
Wójt Gminy Szczytno



Woj.
Warmińsko-Mazurskie



Powiat
Szczyrzeński



Gmina
Szczytno



Ogólna Charakterystyka Gminy Szczytno

Ziemia Szczyrzeńska leży w południowej części Pojezierza Mazurskiego, a dokładniej na styku Pojezierza Mrągowskiego, Równiny Mazurskiej i Niziny Kurpiowskiej. Powiat szczyrzeński, w granicach którego posadowiona jest gmina Szczytno obejmuje swym zasięgiem jeszcze siedem innych gmin: Jedwabno, Pasym, Dźwierzutę, Świętajno, Rozogi, Wielbark, a także gminę miejską Szczytno.

Gmina Szczytno, sąsiadująca ze wszystkimi gminami powiatu zajmuje centralną część Ziemi Szczyrzeńskiej, przy czym w samym środku gminy zlokalizowane jest jako enklawa miasto Szczytno, stanowiące odrębną jednostkę samorządu terytorialnego.

Gmina Szczytno to największa pod względem powierzchni (34 tys. ha), oraz najliczniejsza pod względem liczby mieszkańców (11,5 tys.) spośród gmin wiejskich powiatu.



Historia



Na terenie zwanym obecnie Ziemią Szczycieńską człowiek pojawił się w okresie neolitu (ok. 8800-2000 p.n.e.), o czym świadczą ślady znalezione w okolicach miejscowości Sasek Mały i Sasek Wielki. Są to pochodzące z tego okresu krzemienne groty strzał. Znaleźiska o pochodzeniu późniejszym (epoka brązu, a następnie żelaza i okres średniowiecza) to m.in. cmentarzyska, narzędzia, monety i ceramika.

Pruskie plemię Galindów to pierwszy ze znanych ludów, który zasiedlił południowe Mazury na początku naszej ery. Wkrótce tereny te zostały w znacznym stopniu wyludnione wskutek krwawych walk z plemionami sąsiednimi. Pozostałości po grodziskach i mniejszych osiedlach w okolicach m.in. Mafszewa, Pasymia i Jedwabna stanowią ślady tamtych dziejów.

W XIII w. sprowadzenie Krzyżaków spowodowało włączenie Prus do państwa zakonnego. Część północna i wschodnia Ziemi Szczycieńskiej znalazła się w komturii elbląskiej, zaś pozostała - w komturii ostródzkiej. W połowie XIV w. wybudowany został zamek szczycieński w miejscu wcześniejszej drewnianej strażnicy z 1266 r. Mieli tam siedzibę dostojnicy krzyżaccy. Do czasów dzisiejszych przetrwały jedynie śladowe części zamkowych ruin. Zostały jednak one odrestaurowane i stanowią ciekawy element miasta.

Pierwsze osiedla pojawiły się na tym wyludnionym terenie w XIV w. Od tego momentu zaczęło się ponowne stopniowe zaludnienie okolicy. Na terenie obecnego Szczytna oraz w sąsiedztwie jezior Sasek Wielki, Kalwa i Leleskie powstały ośrodki osadnicze. Były to m.in. dzisiejsze: Bartna Strona, Tylkówek, Grom, Leleszki, Jęcznik i Tyl-

kowo. Po Hołdzie Pruskim (1525 r.) i sekularyzacji Prus państwo zakonne stało się dziedzicznym księstwem, a w roku 1701 - Królestwem Pruskim. Reforma administracyjna przeprowadzona przez króla Fryderyka Wilhelma w XVIII w. spowodowała, że Ziemia Szczycieńska weszła w obręb powiatu nidzickiego, natomiast w 1818 r. stolicą powiatu stało się Szczytno, a w jego zasięgu znalazły się wszystkie obecne gminy powiatu za wyjątkiem gminy Jedwabno, która przyłączona została dopiero w roku 1955.

Na początku XX w. pojawiła się na tym terenie Szczycieńska Pozycja Leśna. Jest to godny uwagi obiekt historyczny. W razie napaści wojsk rosyjskich jej zadaniem było rozdzielenie sił nieprzyjaciela na mniejsze grupy, łatwe do zniszczenia. Fortyfikacje Prus Wschodnich tworzyły w tym okresie system obronny najdalej na wschód wysuniętej prowincji Niemiec. Ich częścią była właśnie Szczycieńska Pozycja Leśna ciągnąca


się od jeziora Nidzkiego przez Karwicę, Spychowo, tereny na północ od Piasutna i Jerutek, do jeziora Wałpusz, następnie obiegająca od południa Szczytno, przez Rudkę, Siódmak, do jeziora Szoby Małe i dalej przez Warchały, Jedwabno aż do jeziora Dłużek. Składały się na nią wielokilometrowej długości rów przeciwpancerny, ziemne i betonowe stanowiska karabinów maszynowych, schrony, zapory drogowe, magazyny itp. elementy. Całość była uzupełniona różnorakimi przeszkodami przeciwpancernymi i przeciwpiechotnymi oraz połączona ciągłymi liniami okopów. Doskonale były tu wykorzystane naturalne przeszkody, takie jak jeziora, rzeki, ukształtowanie terenu, zalesienie. Z obiektów tych do dnia dzisiejszego nie zachowało się wiele, ale bystry obserwator bez trudu zlokalizuje ich pozostałości będące niewątpliwie relikami sztuki fortyfikacyjnej.

Po drugiej wojnie światowej Ziemia Szczycieńska znalazła się w granicach Polski. Wskutek wyjazdu za zachodnią granicę znacznej części dotychczasowych mieszkańców napłynęła tu ludność z innych terenów, przy czym najliczniejszą grupę stanowili przybysze z Kurpiowszczyzny. Nowa sytuacja z biegiem lat zyskała na stabilności i utrzymała się do dziś.



Klimat

Gmina Szczytno znajduje się w granicach mazurskiej dzielnicy klimatycznej typu pojeziernego, wystawionej na częste działania zimnych mas powietrza arktycznego. Z tego względu występują tu ostre zimy, niskie temperatury w okresie zimowo-wiosennym, oraz krótki okres wegetacyjny i niewielka ilość opadów, zwłaszcza w okresie wiosennym. Dominują tu wiatry z kierunków zachodnich i południowo-zachodnich, w okresie jesiennym i zimowym zyskujące na sile. Dominujące kierunki wiatrów ulegają zmianom w ciągu roku (wiosna i lato – zachodnie, jesień i zima – południowo - zachodnie). Podobne tendencje wykazuje zachmurzenie. Rzeźba terenu oraz szata roślinna i obecność wód mają wpływ na klimat lokalny. Równina sandrowa i obniżenia przyjeziorne poprzez spływy zimnych mas powietrza sprzyjają dużym dobowym wahaniom temperatury, zróżnicowanej prędkości wiatrów oraz przymrozkom jesienno-wiosennym. Na tym terenie liczba dni z pokrywą śnieżną w ciągu roku wynosi średnio 86, a dni z przymrozkami występują od października do maja (średnio 140 dni w ciągu roku). Średnia temperatura roczna waha się w granicach 6,6 °C, średnia lipca wynosi 17,7 °C, zaś stycznia 3,5 °C.



Szlaki turystyczne trasa spacerowe ścieżki dydaktyczne i inne

Zachęcamy Państwa do podjęcia prób przemierzenia następujących szlaków i ścieżek:

Szlak „Tatarski” (pieszy): Szczytno - rzeka Wałpusza - jezioro Marksoby - Krawno - Babięta (dł. ok. 28 km - czas przejścia ok. 8 godz.);

Szlak „Mazursko - Kurpiowski” (pieszy): Szczytno - Rudka - Czarkowy Grąd - Małdaniec - Lipowiec - Radostowo - Klon (dł. 41km);

Trasa „Rybitwy” (rowerowy): Szczytno - Sasek Wielki - Sasek Mały - Rekownica - Jedwabno - Narty - Brajniki - Nowy Dwór - Sawica - Janowo - Sędańsk - Szczytno (dł. 55 km);

Trasa „Młyński Staw” (rowerowy): Szczytno - Szczyconeł - Dębówko - Piece - Jęcznik - Elganowo - Janowo - Szczytno (dł. 41 km);

Trasa „Wielkich Jałowców” (rowerowy): Szczytno - Prusowy Borek - Lipowiec - Zabiele - Szczytno (dł. 36 km);

Leśna ścieżka przyrodniczo - dydaktyczna „Jęczniki”;

Ścieżka przyrodnicza „Aleja Jałowców” w Lipowcu;

Ścieżka przyrodniczo - edukacyjna przy leśniczówce Lipnik – ze Szczytła w kierunku miejscowości Zabiele, (w odległości około 7 km od Szczytła) do leśniczówki Lipnik;

Leśna ścieżka edukacyjna „Szkółka Dębówko”. Znajduje się we wsi Dębówko. Dojazd ze Szczytła w kierunku Biskupca;

Na terenie gminy Szczytno istnieją szlaki turystyczne zarówno lokalne, jak i takie, których zasięg wykracza poza granice gminy. Szlaki te można przemierzać pieszo, na rowerze, konno lub z pomocą sprzętu pływającego. Istnieją tu także ścieżki dydaktyczne, które oprócz przyjemności czerpanej ze spaceru serwują możliwość wejścia w posiadanie wiedzy o lokalnym środowisku naturalnym.





Obszar znajdujący się w granicach administracyjnych Gminy Szczytno wyróżnia się zachowaniem cennych elementów świata przyrody.

Wysoka lesistość, sieć jezior, rzek i oczek wodnych, obecność torfowisk, terenów podmokłych i użytków zielonych tworzy wyjątkową mozaikę krajobrazu oraz decyduje o wysokiej bioróżnorodności tego terenu. Niski stopień zurbanizowania wpływa na czystość powietrza oraz bardzo dobry stan wszystkich komponentów środowiska. To wszystko sprawia, że gmina należy do obszaru Zielonych Płuc Polski, których idea jest integracja ochrony środowiska z rozwojem gospodarczym i postępowym cywilizacyjnym. Najcenniejsze ekosystemy stanowią tu lasy,

z którymi związana jest większość dziko występujących gatunków zwierząt. W gminie dominują zwarte kompleksy o charakterze puszczańskim. Drzewostany tworzy głównie sosna zwyczajna, wytwarzająca wartościowy ekotyp sosny mazurskiej. Zadanie połączenia gospodarczej, przyrodniczej i społecznej funkcji lasu realizowane jest przez 4 obejmujące gminę swm zasięgiem nadleśnictwa: Szczytno, Korpele, Spychowo i Wielbark.

Na uwagę zasługuje obecność 11 torfowisk, rzadkich już w skali kraju siedlisk, z którymi związana jest specyficzna roślinność.



Walory przyrodnicze Gminy Szczytno



Odzwierciedleniem wartości przyrodniczej Gminy jest położenie ok. 50 % jej powierzchni w granicach różnych form ochrony przyrody. Swój zasięg mają tu 3 Obszary Chronionego Krajobrazu:

- OCHK Pojezierza Olsztyńskiego
- OCHK Puszczy Napiwodzko – Ramuckiej
- Spychowski OCHK.

Obszar chronionego krajobrazu to forma ochrony prawnej przyrody, wprowadzana na terenach wyróżniających się krajobrazowo, o zróżnicowanych ekosystemach, wartościowych ze względu na możliwość zaspokajania potrzeb związanych z turystyką i wypoczynkiem lub pełniącą funkcję korytarzy ekologicznych. W granicach gminy położona jest również część obszarów utworzonych w ramach europejskiej sieci obszarów chronionych Natura 2000, wyznaczonych w celu ochrony rzadkich w skali Europy gatunków oraz ich siedlisk. Blisko połowa powierzchni Gminy Szczytno wchodzi w skład obszaru specjalnej ochrony ptaków Puszcza Napiwodzko - Ramucka (kod obszaru PLB 280007). Ponadto wyznaczono tu specjalny obszar ochrony siedlisk Puszczy Napiwodzko-Ramuckiej.

Wśród ciekawszych występujących tu przedstawicieli świata ptaków wymienić należy bieleń, bociana czarnego, orlika krzykłego, błotniaka stawowego, kanię rudą, zimorodka i wiele innych. Ponadto na terenie gminy pospolicie występują: bocian biały, perkoz dwuczuby, kormoran czarny. Nietrudno jest zaobserwować żurawie, które coraz częściej pojawiają się na otwartych przestrzeniach. Ssaki reprezentowane są licznie przez dziki,

sarny i jelenie, uwagę zwrócić należy również na występujące tu wilki. Ponadto często zaobserwować można ślady bytowania bobrów.

Obfitość zwierzyny łownej sprawia, że swoje reiry ma tu 11 kół łowieckich. Wspomniany należy o pomnikach przyrody, które stanowią głównie wiekowe dęby występujące w lasach. Kilka cennych egzemplarzy można podziwiać również w msc Sasek Wielki. Na uwagę zasługuje ponadto aleja starych, okazałych jałowców zlokalizowana w okolicach Lipowca.

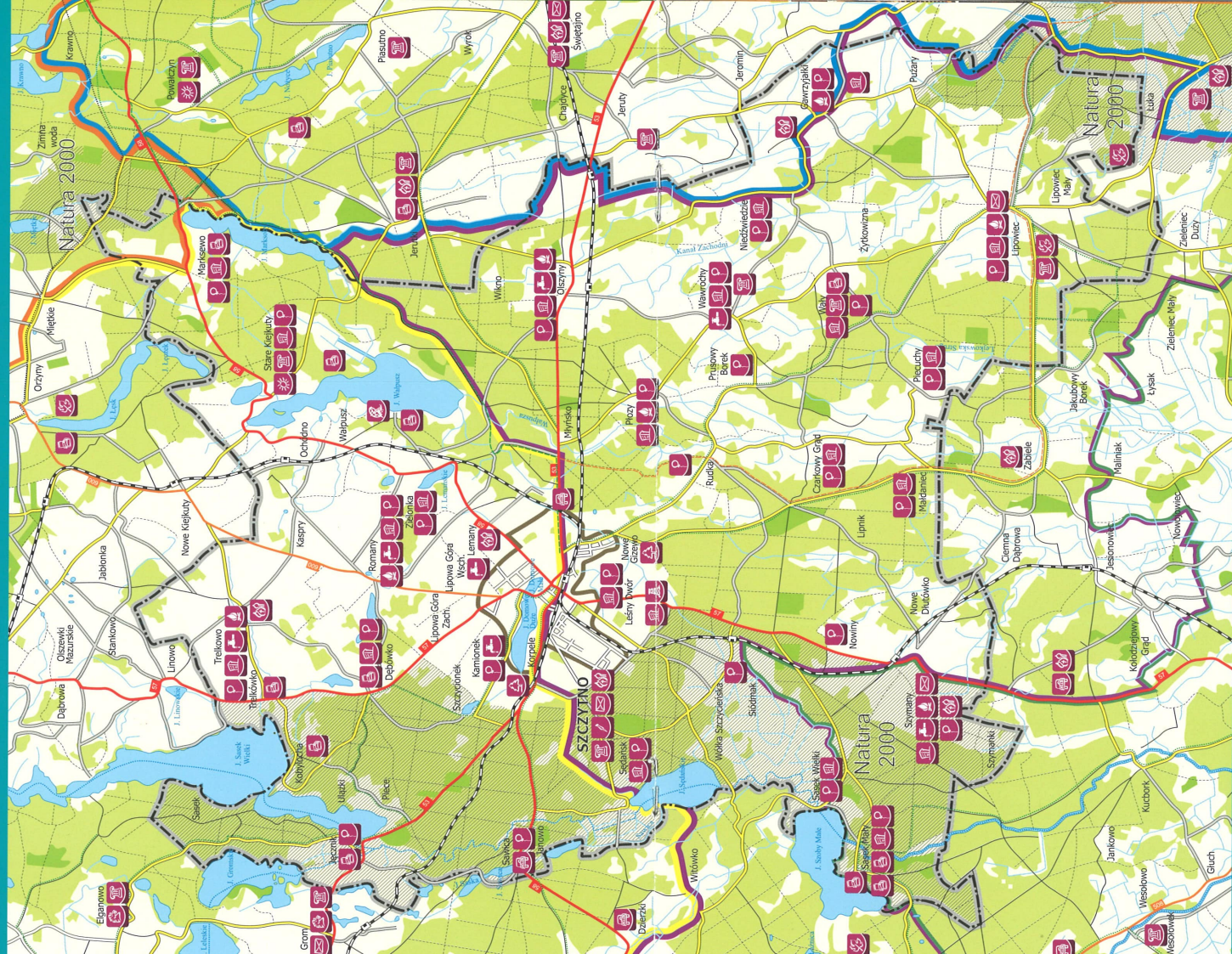
Ciekawy jest tu świat roślin. Wśród cenniejszych, związanych z torfowiskami wymienić można: chamedafne północną, brzozę niską, żurawinę błotną oraz owadożerne rośliczki. Jednym z największych walorów Gminy jest obecność licznych jezior, przyciągających amatorów kąpeli wodnych oraz wędkarzy. Do atrakcyjnych przyrodniczo i turystycznie zaliczają się: Sasek Wielki, Wałpusz i Marksoby ob-

jęte tzw. strefą ciszy, oznaczającą zakaz używania jednostek pływających z silnikami spalinowymi.

W celach rekreacyjnych chętnie wykorzystywane jest również jezioro Lemańskie. Obszar Gminy Szczytno jest doskonałym miejscem do obcowania z przyrodą. Wybierając się na odkrywanie jej uroków nie można zapomnieć o lornetce i aparacie fotograficznym.



Mapa turystyczno-przyrodnicza Gminy Szczytno



- granica gminy
- lasy
- młódzik
- jeziora
- rzeki, kanały, strumienie
- droga krajowa
- droga wojewódzka
- droga powiatowa
- droga gminy
- droga lokalna

- droga gruntowa
- droga leśna lub polna
- linia i stacja kolejowa
- granica miasta
- Szczytno
- Nadleśnictwo Korpele
- Nadleśnictwo Spychowo
- Nadleśnictwo Wielbark
- Nadleśnictwo Strzałowo
- ujecie wody

- leśniczówka
- stacja uzdatniania wody
- oczyszczalnie ścieków
- plac zabaw
- świetlica
- pomnik przyrody
- ośrodek wypoczynkowy
- domy leśnikowe
- zabijki
- kociołki

- kąpielisko
- poczta
- przychodnia, szpital
- parkingi
- ośrodek agroturystyczny
- siedziba Ochotniczej Straży Pożarnej
- szlaki turystyczne
- szlaki kajakowe
- szlaki rowerowe
- miejscowości

- Obszar objęty programem "Natura 2000"



Oferia turystyczna

Turystów zapraszają wsie letniskowe: Jęcznik, Marksewo, Stare Kiejkuty, Sędańsk, Wałpusz, Sasek Mały, Kobyłocha, Janowo. W tych m.in. wsiach funkcjonują gospodarstwa agroturystyczne oraz istnieją duże kompleksy domów letniskowych, z których znaczna część jest corocznie wynajmowana turystom. Właściciele tych obiektów w ramach wydłużania sezonu turystycznego, wychodząc naprzeciw oczekiwaniom gości organizują kuligi, grzybobrania i inne imprezy towarzyszące. W gminie Szczytno funkcjonuje wiele malowniczo położonych ośrodków wypoczynkowych. Na szczególną uwagę zasługuje ośrodek „Łoś” w miejscowości Kobyłocha oraz „Cicha Polana” w Wałpuszu.



Gospodarstwo Agroturystyczne „Gocha” Małgorzata i Andrzej Nożyński
Sasek Mały 16
12-100 Szczytno
tel. +48 89 622 10 49, +48 501 168 630
e-mail: poczta@sasekmal.pl
www: www.sasekmal.pl

Gospodarstwo Agroturystyczne „Chata za wsią”
Dębówko 15A, 12-100 Szczytno
tel. +48 89 623 12 76, +48 502 844 620
e-mail: chatazawsia@szczytno.com.pl
www: www.chatazawsia.szczytno.com.pl

Gospodarstwo Agroturystyczne „Strzecha”
Piec 2, 12-100 Szczytno
tel. +48 89 624 37 84, +48 608 410 812
e-mail: strzecha@strzecha.home.pl
www: www.strzechapiece.pl/kontakt

„Domek Nad Saskiem”
Alicja Kuchcińska
Jęcznik 11 C
12-100 Szczytno
tel. +48 502 705 611
e-mail: info@nadsaskiem.pl
www: www.nadsaskiem.pl

Gospodarstwo Agroturystyczne Ewa i Włodzimierz Ostrowscy
Małdaniec 23, 12-100 Szczytno
tel. +48 502 201 526, +48 502 392 732
e-mail: maldaniec@interia.pl
www: www.maldaniec.pl

Baza gospodarstw agroturystycznych

Gospodarstwo Agroturystyczne Helena Piórkowska
ul. Jęcznik 3
12-100 Szczytno
tel. +48 89 624 80 22
e-mail: piorkowska@wp.pl

„Gościniec nad stawem”
Cecylia i Kazimierz Mordasiewicz
Romany 78 c
12-100 Szczytno
tel: +48 660 799 397, +48 512 413 633
e – mail: kmordasiewicz@poczta.fm

Gospodarstwo Agroturystyczne „Sasek”
Ewa i Tadeusz Piórkowscy
Sasek Mały 14, 12-100 Szczytno
tel: 89 622 11 60
e-mail: sasek@sasek.pl
www.sasek.pl

Gospodarstwo Agroturystyczne „Orzechowo”
Małgorzata i Marek Orzechowscy
Sasek Mały 4, 12-100 Szczytno
tel: 89 622 10 53, 694 426 099
www.sasek.com.pl





Kultura i sport

Oferta możliwości zagospodarowania czasu wolnego to dla mieszkańców gminy i osób przebywających tu czasowo istotne zagadnienie. Oto niektóre propozycje w tym zakresie, dostępne na terenie gminy Szczytno:

W miejscowości Lipowiec funkcjonuje kompleks sportowy „Orlik”, gdzie dzieci, młodzież i dorośli w sposób bezpieczny, bezpłatnie, pod okiem wykwalifikowanych trenerów mogą uprawiać sport, a tym samym podnosić poziom sprawności fizycznej;



W Olsznych i Szymanach zlokalizowane są boiska wielofunkcyjne. Korzystanie z nich jest możliwe na tych samych zasadach, co w Lipowcu. Kolejne dwa takie boiska zostaną wybudowane w 2012 r. w Gawrzyżatkach i Romanach; zaś w Kamionku powstanie nowy kompleks sportowy „Orlik”;

Na terenie gminy funkcjonuje 30 placów zabaw dla dzieci. Obiekty te są na bieżąco remontowane i unowocześniane;

Większość wsi gminy Szczytno ma do dyspozycji świetlice wiejskie, które stanowią centra kulturalne poszczególnych miejscowości. Tam ma miejsce aktywizacja życia społecznego i integracja miejscowej ludności, tam rodzą się cenne inicjatywy, tam można w sposób interesujący spędzać wolny czas. Obiekty te są sukcesywnie remontowane, modernizowane i coraz lepiej wyposażane.

Prawie wszystkie wymienione tu obiekty zostały wybudowane, wyremontowane, bądź zmodernizowane przy dofinansowaniu z funduszy krajowych i Unii Europejskiej.



Zabytki Gminy Szczytno

Rejestr Zabytków prowadzony przez Wojewódzkiego Konserwatora Zabytków zawiera 21 obiektów architektonicznych z terenu Gminy Szczytno. Są to przede wszystkim chałupy i budynki inwentarskie, ale także budowle o charakterze sakralnym oraz w jednym przypadku park i budowla militarna.

Najciekawszymi z tych obiektów są:

1. Kościół z cmentarzem oraz kaplica w Trelkowie;
2. Kościół Św. Walentego w Lipowcu;
3. Kościół Matki Boskiej Częstochowskiej w Szymanach;
4. Blockhaus strzelecki dla ckm i piechoty w Sasku Wielkim.

Ponadto rejestr zawiera jeden zabytek archeologiczny. Są to pozostałości po grodzisku wyżynnym w Jęczniku.



Bezpieczeństwo

Na terenie gminy działa 7 jednostek Ochotniczych Straży Pożarnych (w miejscowościach Olszyny, Płozy, Gawrzyjałki, Lipowiec, Szymany, Romany i Trelkowo), przy czym jednostka z Lipowca włączona jest do Krajowego Systemu Ratownictwa Gaśniczego. Ochotnicze Straże Pożarne to organizacje społeczne mające status stowarzyszeń. Ich głównym zadaniem jest walka z pożarami, usuwanie skutków klęsk żywiołowych (wichury, powódzie), ale często biorą również one udział w akcjach ratowniczych przy takich zdarzeniach jak wypadki samochodowe, unieszkodliwianie groźnych owadów, czy zabezpieczanie terenów zagrożonych. Jednostki pożarnicze gminy wyposażone są w sprzęt specjalistyczny, a ponadto dysponują bazami lokalowymi odpowiednimi do potrzeb zarówno w zakresie operacyjnym, jak i działalności integracyjno – popularyzatorskiej.

Gmina Szczytno znajduje się w zasięgu działania Komendy Powiatowej Policji w Szczytnie. Bezpośrednio pieczę nad utrzymaniem ładu publicznego i bezpieczeństwa mieszkańców na tym terenie sprawują dwaj dzielnicowi, którzy na bieżąco prowadzą rozpoznanie pod względem osobowym, terenowym, a także zjawisk i zdarzeń mających wpływ na sytuację w gminie. Ponadto realizują oni zadania z zakresu profilaktyki społecznej, ścigania sprawców przestępstw i wykroczeń oraz kontrolują przestrzeganie powszechnie obowiązującego prawa.



Gospodarka

w kierunku Warszawy. W dokumentach strategicznych Województwa Warmińsko-Mazurskiego Port Lotniczy w Szymanach uznawany jest jako regionalny port lotniczy. Tu znajdować się ma główny ośrodek ruchu lotniczego na Warmii i Mazurach. O dużym znaczeniu lotniska w Szymanach świadczyć może zarezerwowanie środków finansowych w Regionalnym Programie Operacyjnym Warmia i Mazury na inwestycje mające na celu wybudowanie portu lotniczego i przywrócenie ruchu na tym obiekcie oraz na budowę infrastruktury towarzyszącej (szlaki drogowe i kolejowe). Powyższa inwestycja stanowi ważny element, który przyczyni się do rozwoju nie tylko miejscowości Szymany, czy gminy, ale całego regionu.

W Urzędzie Gminy Szczytno funkcjonuje Punkt Konsultacyjny Polskiej Agencji Rozwoju Przedsiębiorczości prowadzony przez Nidzicką Fundację Rozwoju „NIDA”. W wyznaczone dni konsultanci bezpłatnie udzielają mieszkańcom porad w zakresie uruchamiania i prowadzenia działalności gospodarczej. Konsultacje uwzględniają sprawy związane z możliwościami kredytowania i dofinansowania takich działań.

Głównym źródłem utrzymania mieszkańców gminy jest praca najemna w okolicznych zakładach branży handlowej i usługowej, a ponadto gospodarstwa rolne.

W gminie Szczytno funkcjonuje podstrefa Warmińsko-Mazurskiej Specjalnej Strefy Ekonomicznej. Jest to wydzielony obszar, w którym działalność gospodarcza może być prowadzona na preferencyjnych warunkach. W praktyce wygląda to tak, że przedsiębiorstwom, które uzyskały zezwolenie na działalność w strefie przysługuje pomoc publiczna w formie np. ulg lub zwolnienia podatkowego.

Tereny oferowane inwestorom są w znacznej mierze uzbrojone i dogodnie położone pod względem komunikacyjnym. Obecnie władze samorządowe Województwa Warmińsko – Mazurskiego, powiatów i gmin wraz z inwestorami zewnętrznymi czynią starania, aby uruchomić po kilkuletniej przerwie Port Lotniczy Mazury w Szymanach - miejscowości leżącej około 8 km od Szczytna



Lokalne stowarzyszenia

W ostatnich latach dał się zauważyć znaczny wzrost aktywności mieszkańców gminy pod względem integracji środowisk wiejskich i działań zmierzających do podnoszenia jakości życia na wsi. Oprócz istniejących już wcześniej Ochotniczych Straży Pożarnych powstało 6 stowarzyszeń. Istnienie takich organizacji umożliwia pozyskiwanie z funduszy krajowych oraz unijnych środków finansowych na realizację zadań istotnych z punktu widzenia miejscowej ludności.

Współpraca stowarzyszeń z władzami gminy znacznie rozszerza wachlarz tych możliwości. W ostatnich dwóch latach stowarzyszenia takie występujące w charakterze głównych wnioskodawców, albo partnerów zrealizowały szereg zadań, których efektami są nowe place zabaw, ogrody przyświeclicowe, czy zaaranżowane na nowo centra wsi

Ośrodkami skupiającymi miejscowych liderów oraz grupy inicjatywne są w większości przypadków świetlice wiejskie.



Droży Państwo

Informacje zawarte w niniejszej publikacji mają charakter skrótowy. Dodatkowe dane dotyczące Gminy Szczytno możecie Państwo uzyskać w Urzędzie Gminy Szczytno, który jest czynny w dni robocze w godzinach 7:30 – 15:30 oraz korzystając z zamieszczonych niżej danych kontaktowych.



Wydawca

VEGA Studio Adv., Tomasz Müller
82-500 Kwidzyn, ul. Grudziądzka 22/3A, www.grupavega.pl, e-mail: biuro@grupavega.pl

Tekst

Jan Lisiewski, Anna Kacprzak

Zdjęcia

E. Farjan, K. Fajbuś, A. Kacprzak, J. Lisiewski, archiwum Gminy Szczytno, archiwum Gospodarstwa „Sasek”

Opracowanie graficzne i przygotowanie do druku

Remigiusz Dalecki

Marketing

Katarzyna Schwertfeger

Koordinator wydania

Jan Lisiewski, Joanna Müller

Wydano na zlecenie

Gminy Szczytno, 12-100 Szczytno, ul. Łomżyńska 3
tel. 89 623 25 80, fax 89 623 25 92, www.ug.szczytno.pl, e-mail: ugszczytno@ug.szczytno.pl

VEGA Studio Adv.

Wszelkie prawa zastrzeżone / All rights reserved
Printed in Poland – Kwidzyn 2011; przedruk i powielanie w jakiegokolwiek formie jest zabronione.

ISBN 978-83-63075-32-3

Wykorzystano następujące materiały:

1. Studium uwarunkowań i kierunków zagospodarowania przestrzennego Gminy Szczytno, Olsztyn 2000;
2. „Przewodnik po historii i zabytkach Ziemi Szczyecińskiej”, I. Liżewska, W. Knercer, Wyd. AW Remix s.c. ZGM Jurand, Olsztyn 1998;
3. Plany Odnowy Miejscowości.



Projekt dofinansowany ze środków Wojewódzkiego Funduszu Ochrony Środowiska i Gospodarki Wodnej w Olsztynie.