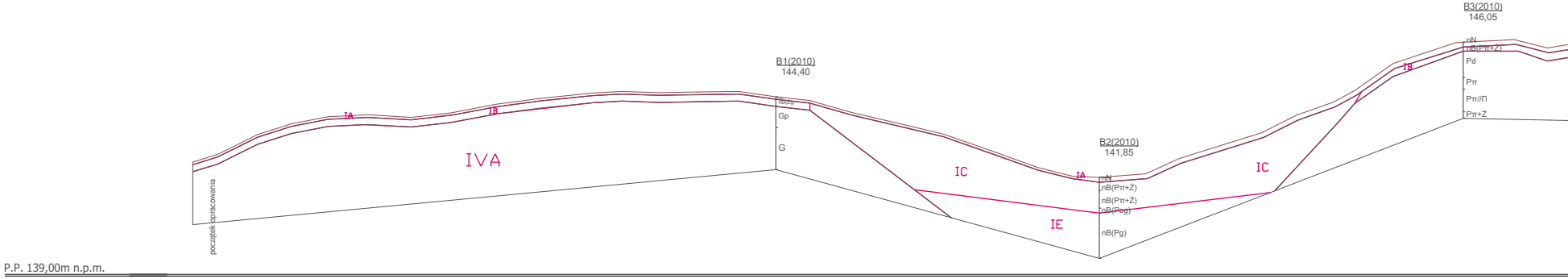
B1(2010)
144,40
nB(Żg)
Gp
G
B2(2010)
141,85
nN
nB(Pπ+Ż)
nB(Pπ+Ż)
nB(Pog)
nB(Pg)
B3(2010)
146,05
nN
nB(Pπ+Ż)
Pd
Pπ
Pπ//Π
Pπ+Ż
IA
IB
IVA
IC
IA
IE
IC
IB
początek opracowania
P.P. 139,00m n.p.m.

warunki wodne		warunki wodne dobre warunki wodne dobre	warunki wodne przeciętne warunki wodne przeciętne	warunki wodne dobre
grupa nośności podłoża		G2 G2	G3 G3	G1

rzędne istniejące	142,47	142,71	143,32	143,65	143,87	143,93	143,85	143,99	144,25	144,43	144,60	144,65	144,61	144,63	144,65	144,49	144,37	144,00	143,61	143,33	142,85	142,30	142,03	141,98	142,11	142,58	143,38	143,91	144,32	144,68	145,51	146,16	146,25	145,99
odległości	34.4	49.9	74.5	95.3	18.1	42.6	69.5	94.2	21.4	48.4	81.9	99.9	22.5	45.3	71.9	94.1	16	41.8	75.2	98.6	26.4	57.1	78.7	2.4	23.8	44.4	95.6	16.7	39.7	53	76.7	15.7	51.7	72

pikietaż ◐ 2+100 km ◐ 2 ◐ 3 ◐ 4 ◐ 5 ◐ 6 ◐ 7 ◐ 8 ◐ 9

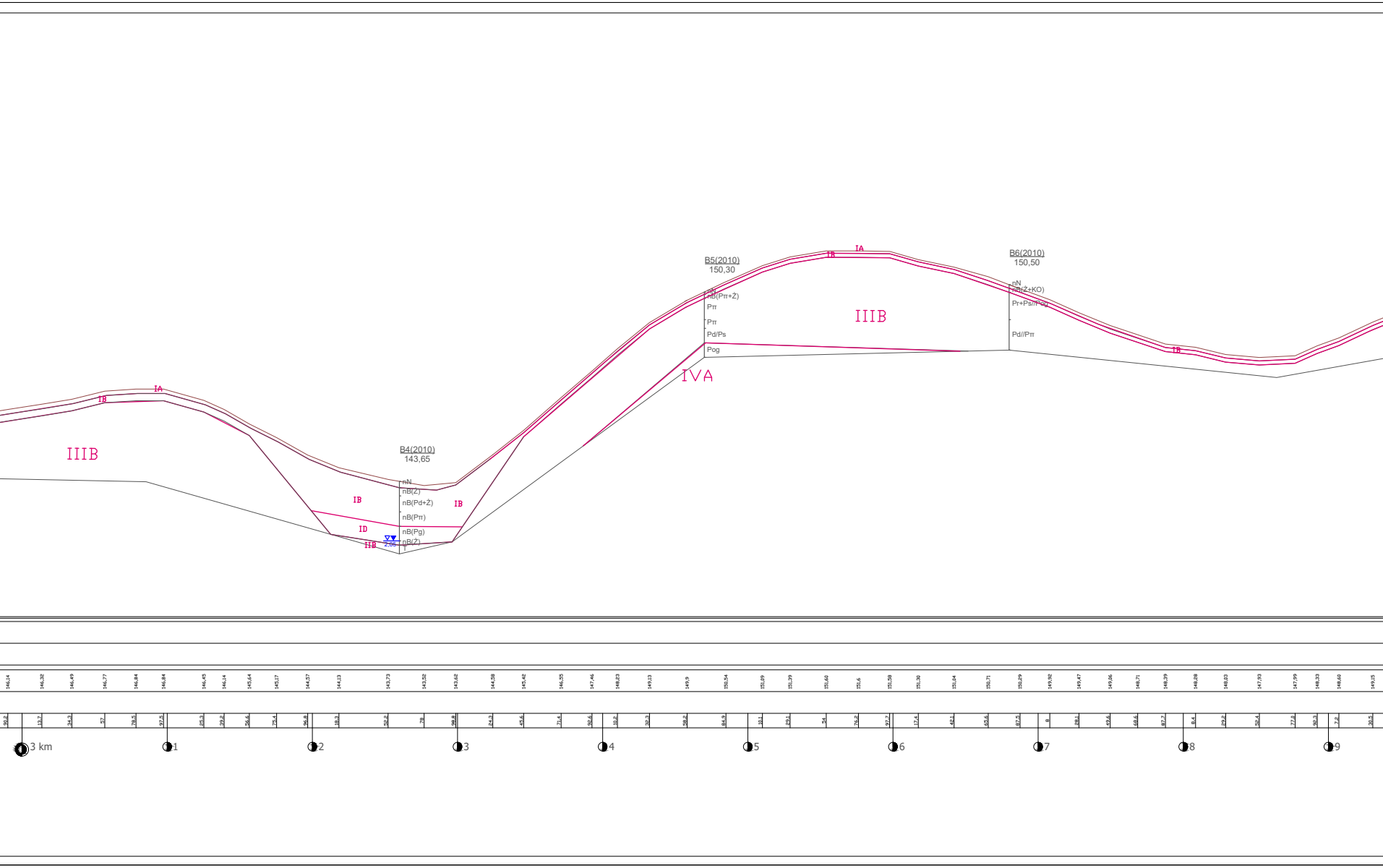
IA
IB
IIIB
B4(2010)
143,65
nN
nB(Ż)
nB(Pd+Ż)
nB(Pπ)
nB(Pg)
nB(Ż)
T
2,05
IB
ID
IIB
IB
B5(2010)
150,30
nN
nB(Pπ+Ż)
Pπ
Pπ
Pd/Ps
Pog
IVA
IB
IA
IIIB
B6(2010)
150,50
nN
nB(Ż+KO)
Pr+Ps//Pog
Pd//Pπ
IB
146,14
146,32
146,49
146,77
146,84
146,84
146,45
146,14
145,64
145,17
144,57
144,13
143,73
143,52
143,62
144,58
145,42
146,55
147,46
148,23
149,13
149,9
150,54
151,09
151,39
151,60
151,6
151,58
151,30
151,04
150,71
150,29
149,92
149,47
149,06
148,71
148,39
148,28
148,03
147,93
147,99
148,33
148,60
149,15
93,2
13,7
34,3
57
78,5
97,5
25,3
39,2
56,6
75,4
96,8
18,3
52,2
78
98,8
24,3
45,6
71,4
92,6
10,2
32,3
58,2
84,9
10,1
29,1
54
76,2
97,7
17,4
42,1
65,6
87,5
8
28,1
49,6
68,6
87,7
8,4
29,2
53,4
77,8
93,3
7,2
33,5
3 km
1
2
3
4
5
6
7
8
9

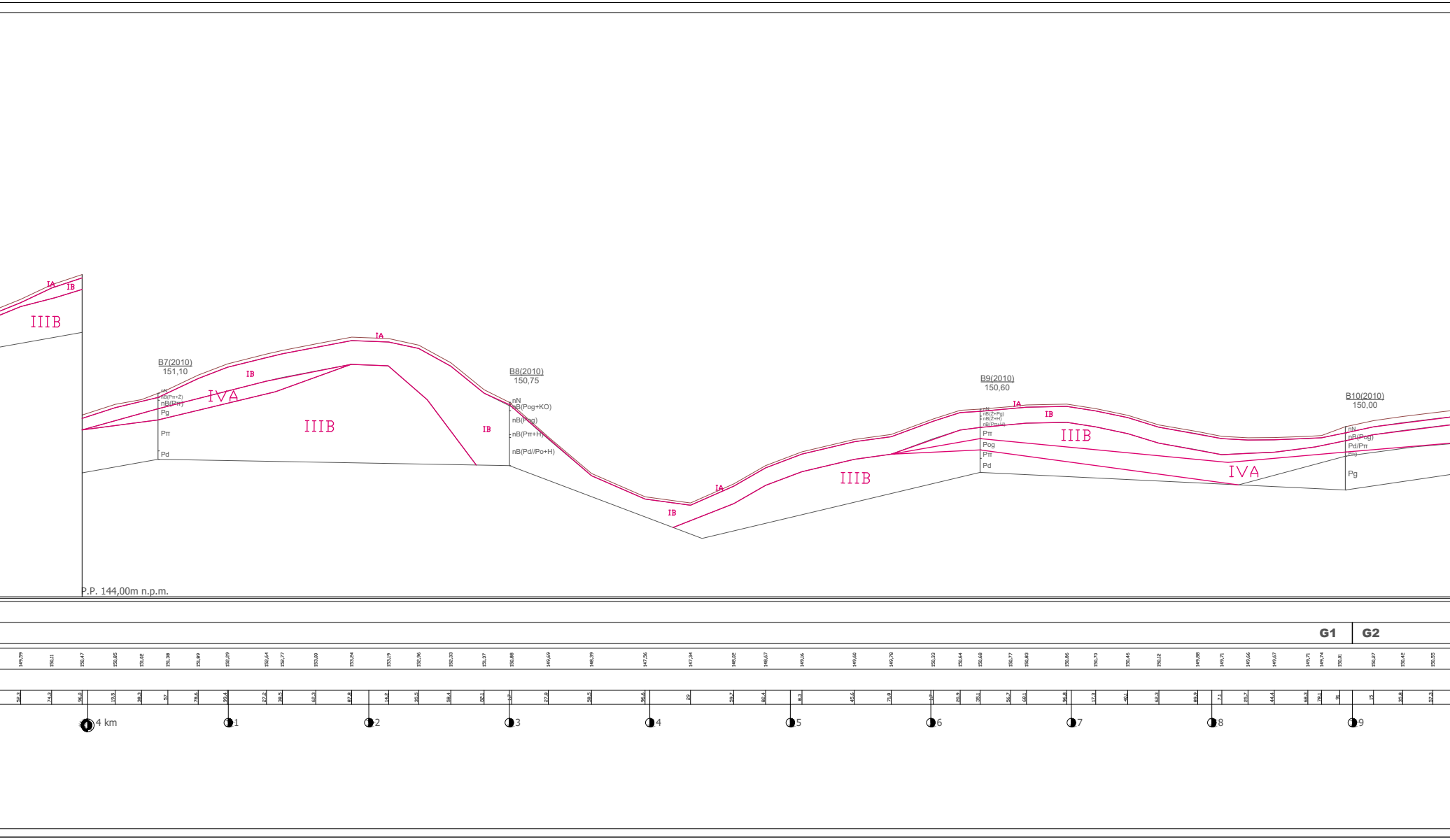
IA
IB
IIIB
B7(2010)
151,10
nN
nB(Pπ+Z)
nB(Pπ)
Pg
Pπ
Pd
IVA
IB
IA
IIIB
IB
B8(2010)
150,75
nN
nB(Pog+KO)
nB(Pog)
nB(Pπ+H)
nB(Pd//Po+H)
IA
IB
IIIB
B9(2010)
150,60
nN
nB(Z+Pg)
nB(Z+H)
nB(Pπ+H)
Pπ
Pog
Pπ
Pd
IA
IB
IIIB
IVA
B10(2010)
150,00
nN
nB(Pog)
Pd/Pπ
Pog
Pg
P.P. 144,00m n.p.m.
G1
G2
4 km
1
2
3
4
5
6
7
8
9

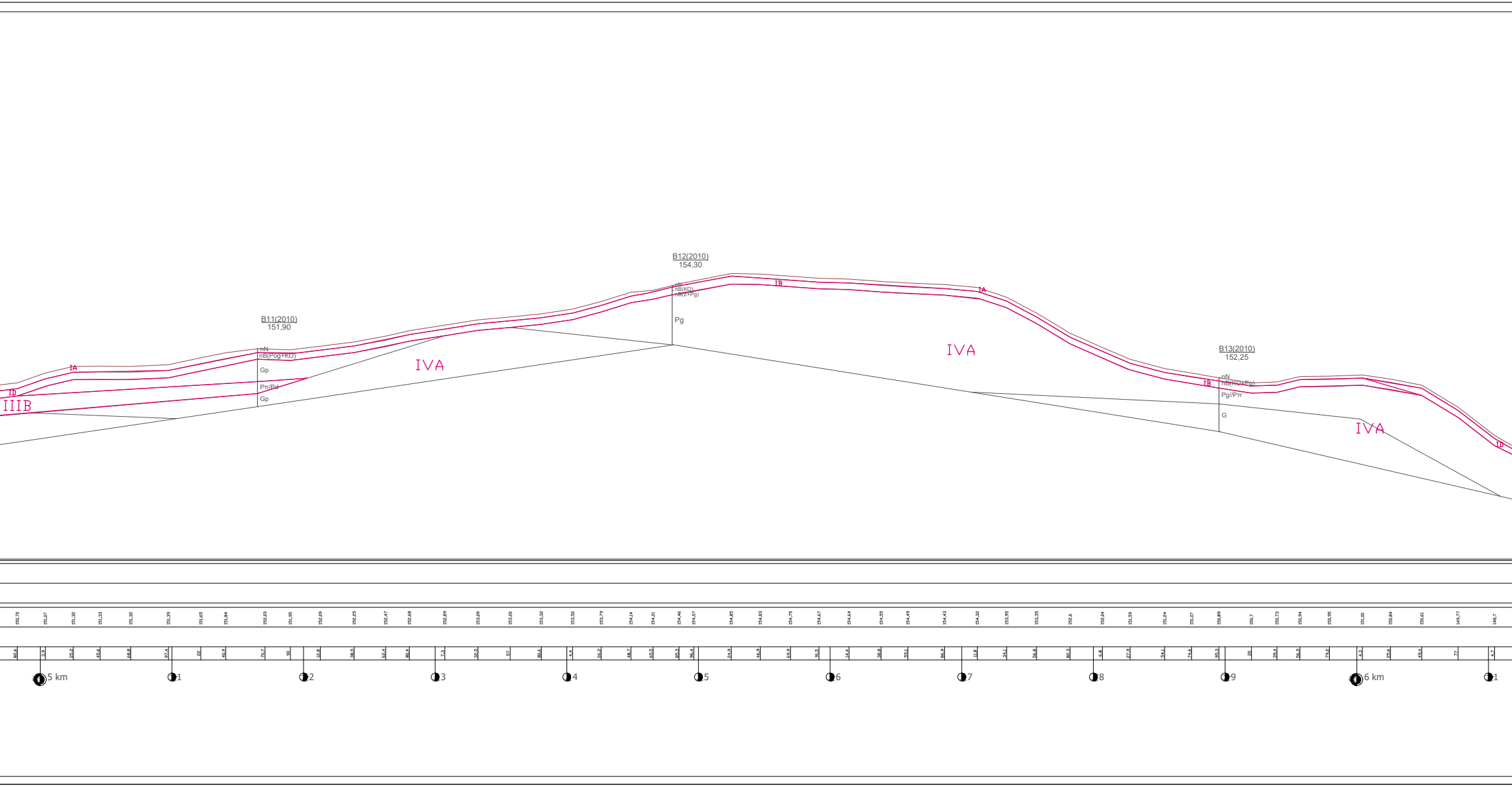
B12(2010)
154,30
nN
nB(KO)
nB(Z+Pg)
Pg
B11(2010)
151,90
nN
nB(Pog+KO)
Gp
Pπ/Pd
Gp
B13(2010)
152,25
nN
nB(KO+Pg)
Pg//Pπ
G
IA
IB
IA
IB
ID
ID
IIIB
IVA
IVA
IVA
150,70 151,07 151,32 151,33 151,32 151,39 151,65 151,84 152,03 151,95 152,09 152,25 152,47 152,68 152,89 153,09 153,20 153,32 153,50 153,79 154,14 154,21 154,46 154,57 154,85 154,83 154,75 154,67 154,64 154,55 154,49 154,43 154,32 153,95 153,35 152,6 152,04 151,59 151,24 151,07 150,89 150,7 150,73 150,94 150,95 151,00 150,84 150,61 149,77 148,7
82,6 3,9 25,2 45,6 68,8 97,4 22 40,9 70,7 90 12,8 38,5 62,4 80,4 7,3 32,5 57 80,6 4,4 26,2 48,7 65,5 85,3 96,4 24,9 46,9 69,9 91,5 14,4 38,8 59,1 86,9 11,8 34,1 56,8 82,3 6,8 27,9 54,1 74,6 95,3 20 39,4 56,9 79,2 4,3 25,6 49,4 77 4,7
5 km
1
2
3
4
5
6
7
8
9
6 km
1

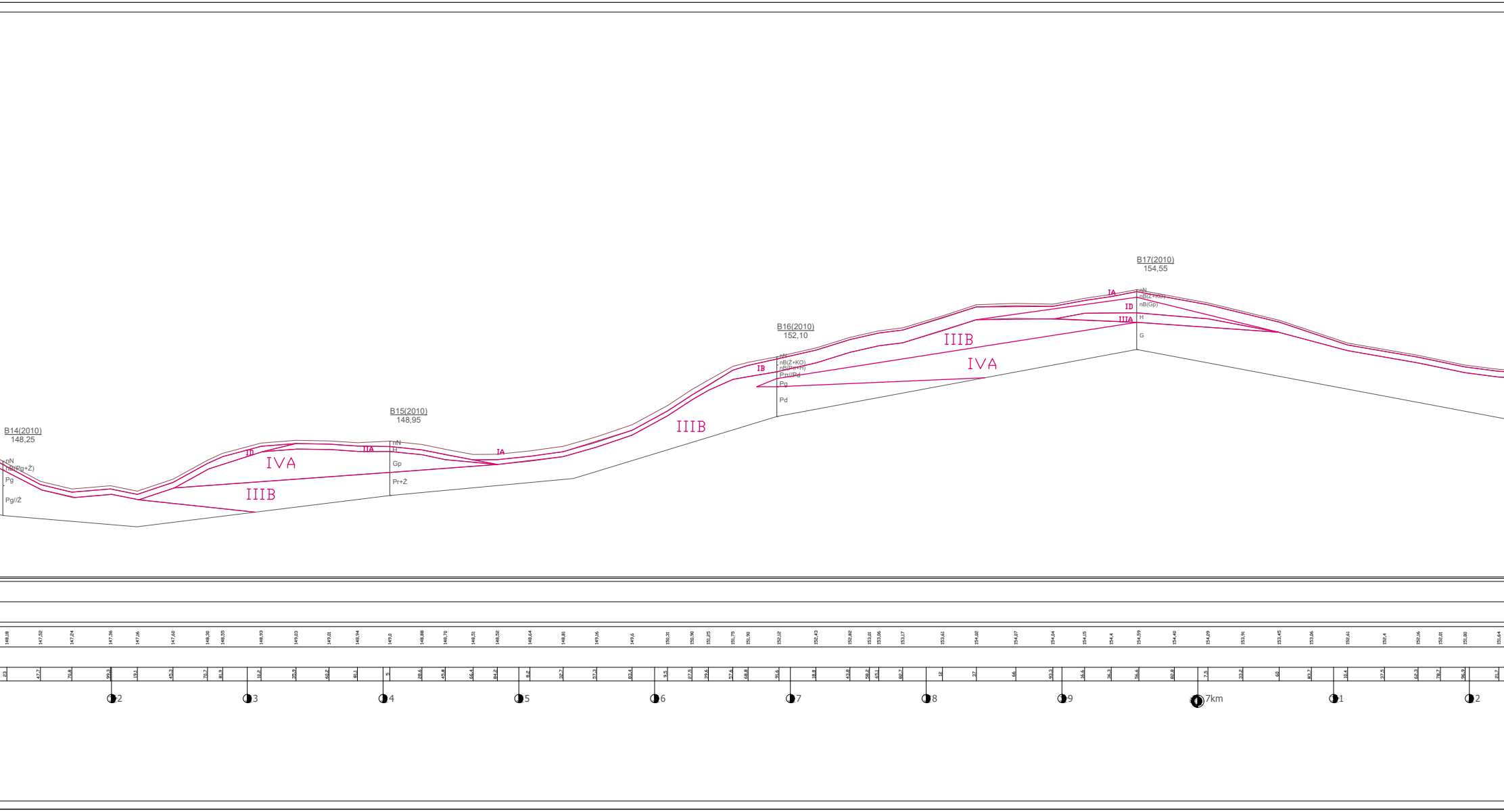
B14(2010)
148,25
nN
nB(Pg+Ž)
Pg
Pg/Ž
ID
IVA
IIB
IIIB
B15(2010)
148,95
nN
H
Gp
Pr+Ž
IA
IIIB
IB
B16(2010)
152,10
nN
nB(Ž+KO)
nB(Pr+H)
Pr//Pd
Pg
Pd
IIIB
IVA
B17(2010)
154,55
IA
nN
nB(Ž+KO)
nB(Gp)
ID
IIIA
H
G
2
3
4
5
6
7
8
9
7km
1
2

Załącznik nr 5.

Dogumentacja geotechniczna dla projektwoanej przebudowy
drogi powiatowej Nr 1476N Pasym - Dźwierzuty

Przekrój geotechniczny

skala pinowa 1:100
skala pozioma 1:2000

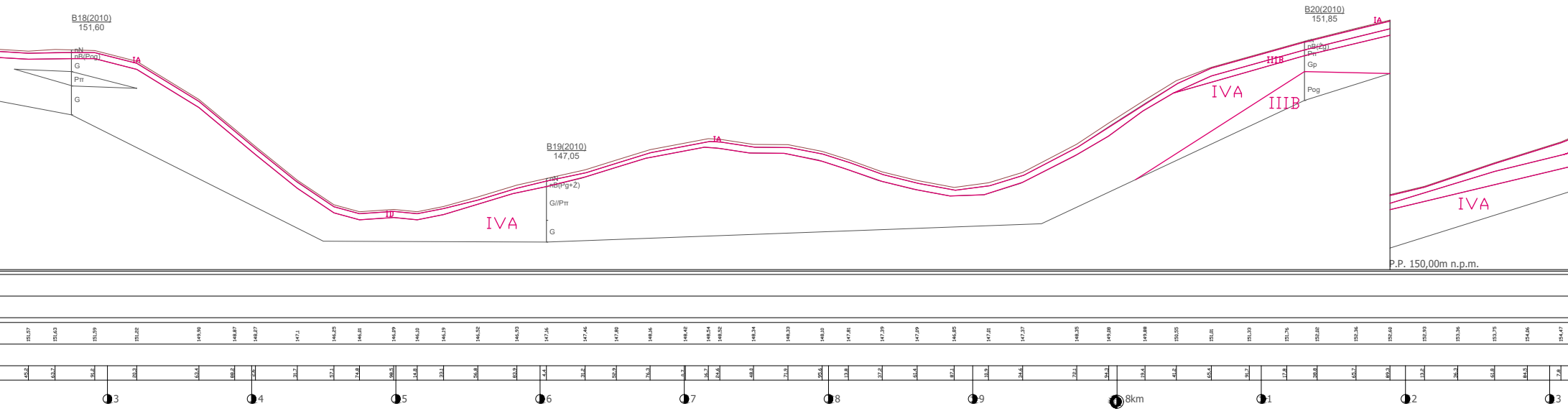
B18(2010)
151,60
nN
nB(Pog)
G
Pπ
G
IA
ID
IVA
B19(2010)
147,05
nN
nB(Pg+Ż)
G//Pπ
G
IA
B20(2010)
151,85
IA
nN
nB(Żg)
Pπ
Gp
Pog
IIIB
IVA
IIIB
IVA
P.P. 150,00m n.p.m.
151,57 151,63 151,59 151,22 149,90 148,87 148,27 147,1 146,25 146,01 146,09 146,10 146,19 146,52 146,93 147,16 147,46 147,80 148,16 148,42 148,54 148,52 148,34 148,33 148,10 147,81 147,39 147,09 146,85 147,01 147,37 148,35 149,08 149,88 150,55 151,01 151,33 151,76 152,02 152,36 152,60 152,93 153,36 153,75 154,06 154,47
45,2 63,7 91,2 20,3 63,4 88,2 2,5 31,7 57,1 74,8 98,5 14,8 33,1 56,8 83,9 4,4 31,2 52,9 76,3 0,7 16,7 24,6 48,0 71,9 95,6 13,8 37,2 61,4 87,1 10,9 34,6 72,1 94,3 19,4 41,2 65,4 91,7 17,8 38,8 65,7 89,3 13,2 36,3 61,8 84,5 7,8
3
4
5
6
7
8
9
8km
1
2
3

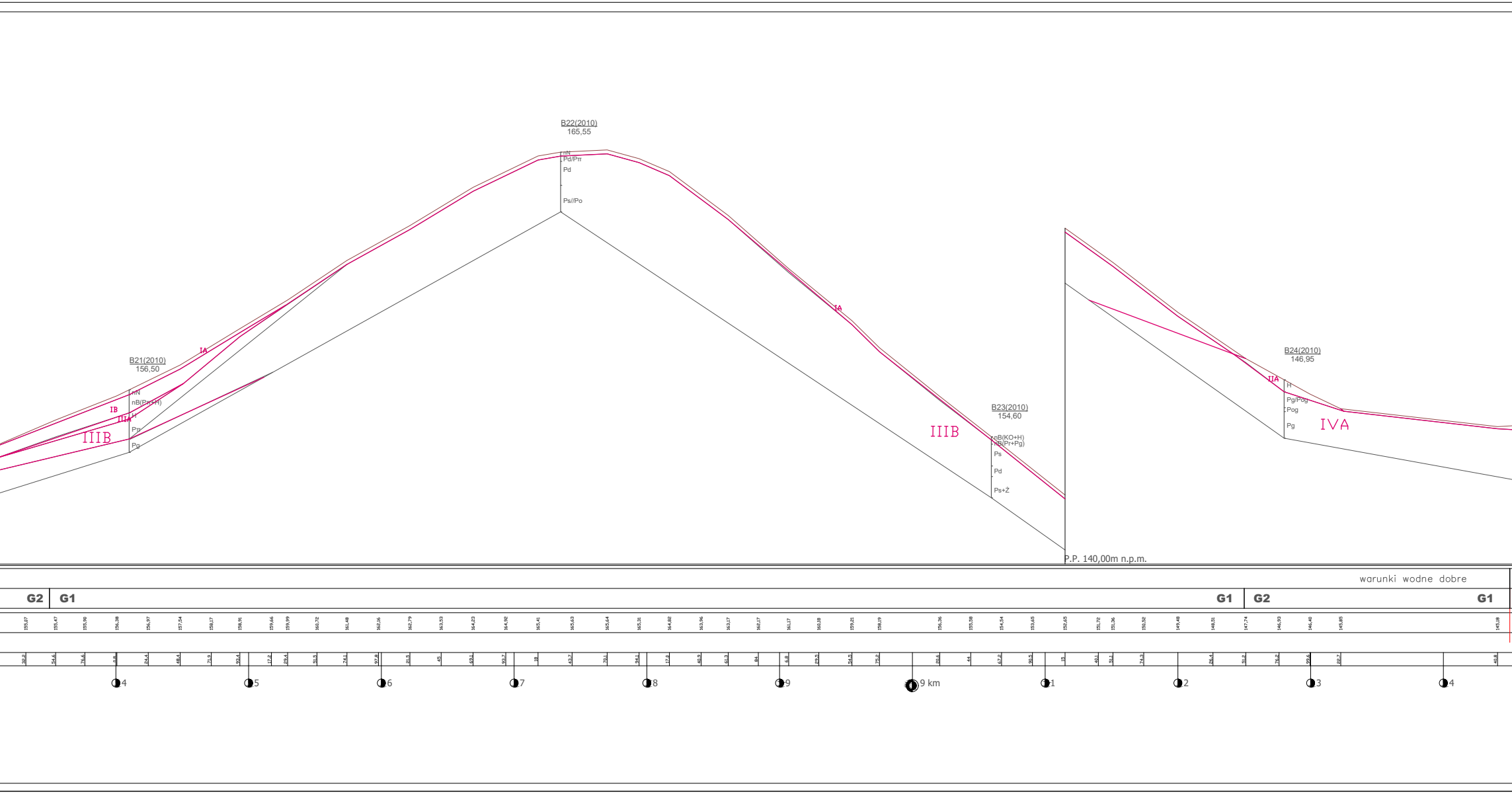
B21(2010)
156,50
nN
nB(Pπ+H)
H
Pπ
Pg
IA
IB
IIIA
IIIB
B22(2010)
165,55
nN
Pd/Pπ
Pd
Ps//Po
IA
IIIB
B23(2010)
154,60
nB(KO+H)
nB(Pr+Pg)
Ps
Pd
Ps+Ż
B24(2010)
146,95
IIA
H
Pg/Pog
Pog
Pg
IVA
P.P. 140,00m n.p.m.
warunki wodne dobre
G2
G1
G1
G2
G1
155,07
155,47
155,90
156,38
156,97
157,54
158,17
158,91
159,66
159,99
160,72
161,48
162,16
162,79
163,53
164,23
164,92
165,41
165,63
165,64
165,31
164,82
163,96
163,17
162,17
161,17
160,18
159,21
158,19
156,36
155,58
154,54
153,65
152,65
151,72
151,36
150,52
149,48
148,51
147,74
146,93
146,40
145,85
145,18
32,2
54,6
76,6
0,8
24,4
48,4
71,9
93,4
17,2
29,4
51,5
74,1
97,8
21,5
45
69,1
93,7
18
43,7
70,1
94,1
17,0
40,9
61,3
84
6,8
29,5
54,5
75,2
20,6
44
67,2
90,5
15
40,1
51,1
74,3
26,4
51,2
76,2
99,6
22,7
49,8
4
5
6
7
8
9
9 km
1
2
3
4

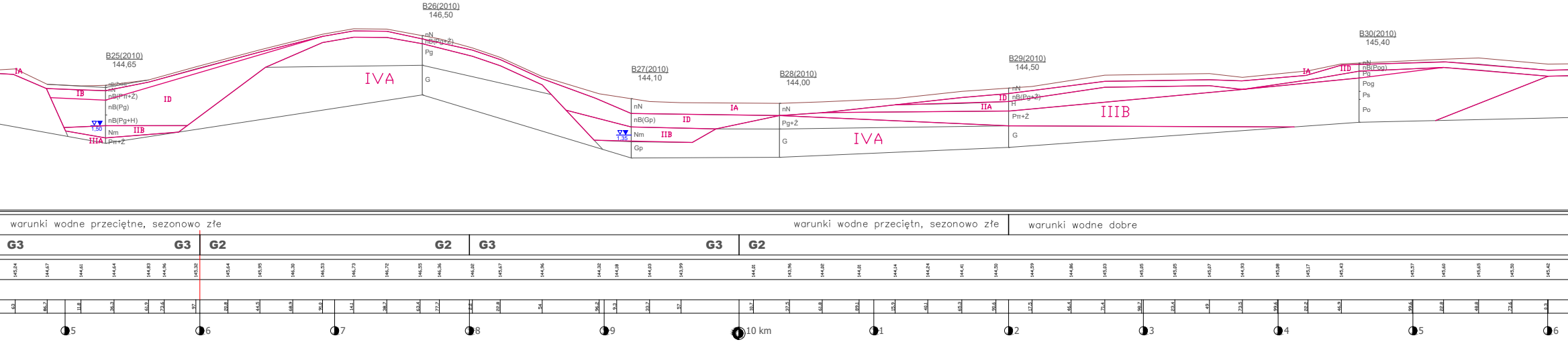
B25(2010)
144,65
B26(2010)
146,50
B27(2010)
144,10
B28(2010)
144,00
B29(2010)
144,50
B30(2010)
145,40
IA
IB
ID
IIB
IIIA
IVA
IIA
IIIB
IID
nN
nB(Pπ+Ż)
nB(Pg)
nB(Pg+H)
Nm
Pπ+Ż
nB(Pg+Ż)
Pg
G
nB(Gp)
Gp
Pg+Ż
H
nB(Pog)
Pog
Ps
Po
1,50
1,35
warunki wodne przeciętne, sezonowo złe
warunki wodne przeciętn, sezonowo złe
warunki wodne dobre
G3
G3
G2
G2
G3
G3
G2
5
6
7
8
9
10 km
1
2
3
4
5
6

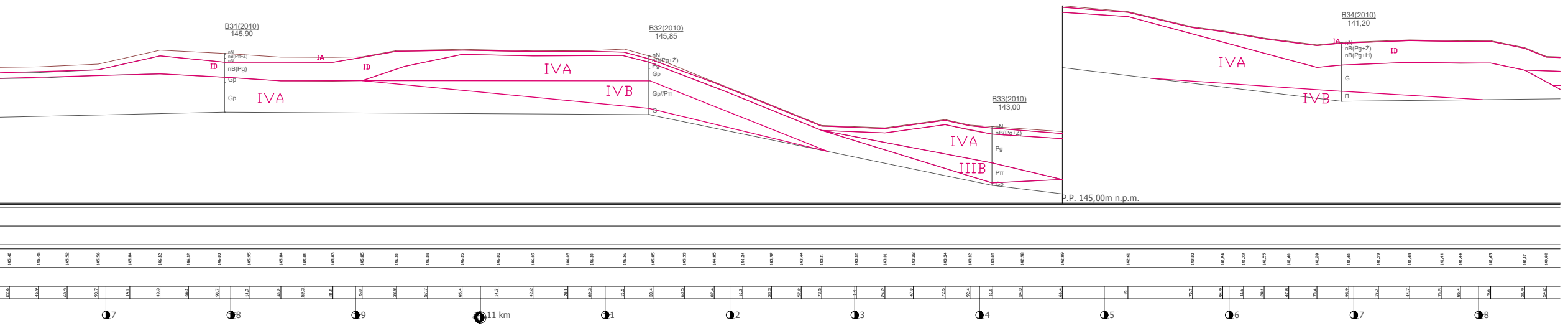
B31(2010)
145,90
nN
nB(Pπ+Ż)
nN
nB(Pg)
Gp
Gp
ID
IA
ID
IVA
B32(2010)
145,85
nN
nB(Pg+Ż)
Pg
Gp
Gp//Pπ
G
IVA
IVB
B33(2010)
143,00
nN
nB(Pg+Z)
Pg
Pπ
Gp
IVA
IIIB
P.P. 145,00m n.p.m.
B34(2010)
141,20
IA
nN
nB(Pg+Ż)
nB(Pg+H)
G
Π
ID
IVA
IVB
7
8
9
11 km
1
2
3
4
5
6
7
8