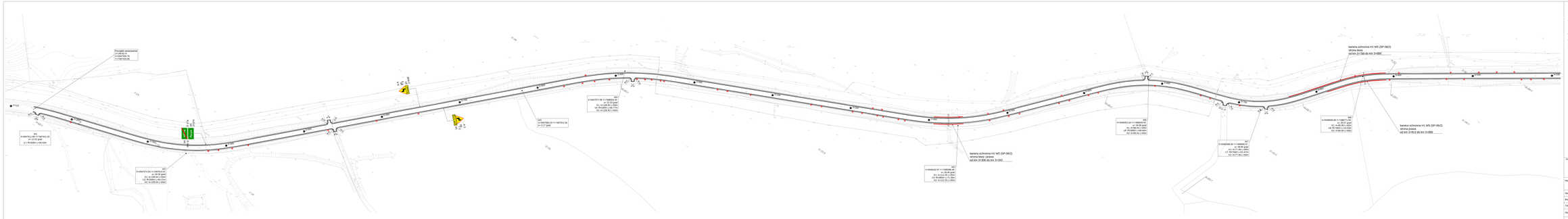
Początek opracowania
Z=446.92 m
X=5499.00 m
Y=7487420.06
P1/11
P1/10
P1/9
P1/8
P1/7
P1/6
P1/5
P1/4
P1/3
P1/2
P1/1
P1/0
P1/-1
P1/-2
P1/-3
P1/-4
P1/-5
P1/-6
P1/-7
P1/-8
P1/-9
P1/-10
P1/-11
P1/-12
P1/-13
P1/-14
P1/-15
P1/-16
P1/-17
P1/-18
P1/-19
P1/-20
P1/-21
P1/-22
P1/-23
P1/-24
P1/-25
P1/-26
P1/-27
P1/-28
P1/-29
P1/-30
P1/-31
P1/-32
P1/-33
P1/-34
P1/-35
P1/-36
P1/-37
P1/-38
P1/-39
P1/-40

Bariera ochronna H1 W5 (ZIP-ONZ)
od km 0+000,00 do km 0+064
Bariera ochronna H1 W5 (ZIP-ONZ)
od km 0+064 do km 0+184
Bariera ochronna H1 W5 (ZIP-ONZ)
od km 0+518,00 do km 0+582
Bariera ochronna H1 W5 (ZIP-ONZ)
od km 0+582 do km 0+644
PROJEKT STAŁEJ ORGANIZACJI RUCHU
Droga powiatowa nr 1478 N Pława - Obierzycka od km 2+149,92 do km 13+297
Rysunek nr 2 arkusz 2
plan sytuacyjny skala 1:1000

PROJEKT STAŁEJ ORGANIZACJI RUCHU

Droga powiatowa nr 1476 N Pasym - Dźwierzuty od km 2+149,92 do km 13+297

Rysunek nr 2 arkusz 3
plan sytuacyjny skala 1:1000

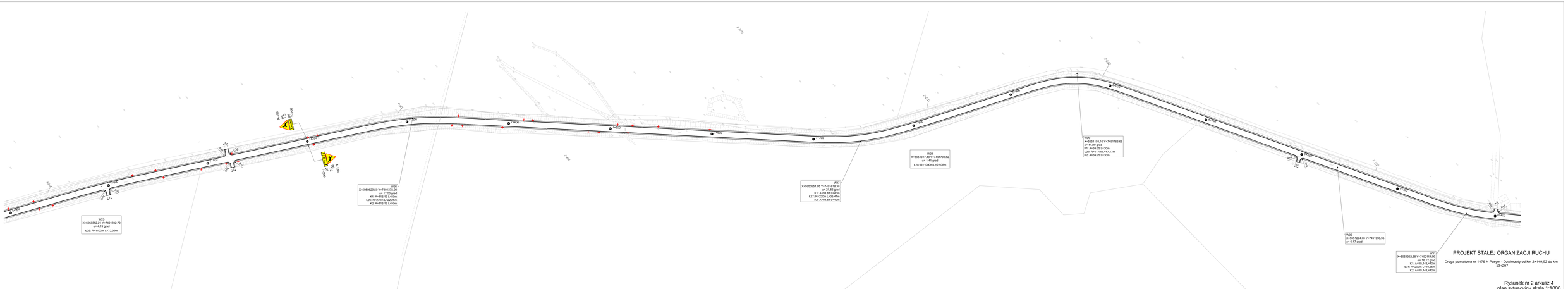
IR25
X=5950392.21 Y=7491232.79
α= 4.19 grad
ŁZ5: R=1100m L=72.39m
IR26
X=5950626.50 Y=7491278.31
α= 17.03 grad
K1: A=116.19 L=50m
ŁZ6: R=270m L=22.25m
K2: A=116.19 L=50m
IR27
X=5950951.95 Y=7491307.21
α= 21.82 grad
K1: A=93.81 L=40m
ŁZ7: R=220m L=35.41m
K2: A=93.81 L=40m
IR28
X=5951017.43 Y=7491706.62
α= 1.41 grad
ŁZ8: R=1000m L=22.08m
IR29
X=5951158.16 Y=7491783.66
α= 41.88 grad
K1: A=59.25 L=30m
ŁZ9: R=117m L=47.17m
K2: A=59.25 L=30m
IR30
X=5951294.78 Y=7491998.95
α= 0.17 grad
IR31
X=5951362.58 Y=7492114.39
α= 16.12 grad
K1: A=89.44 L=40m
ŁZ1: R=200m L=15.03m
K2: A=89.44 L=40m
IR25
IR26
IR27
IR28
IR29
IR30
IR31
ŁZ5
ŁZ6
ŁZ7
ŁZ8
ŁZ9
ŁZ1
K1
K2
7+000
7+050
7+100
7+150
7+200
7+250
7+300
7+350
7+400
7+450
7+500
7+550
7+600
7+650
7+700
7+750
7+800
7+850
7+900
7+950
8+000
8+050
8+100
8+150
8+200
8+250
8+300
8+350
8+400
8+450
8+500
8+550
8+600
8+650
8+700
8+750
8+800
8+850
8+900
8+950
9+000
9+050
9+100
9+150
9+200
9+250
9+300
9+350
9+400
9+450
9+500
9+550
9+600
9+650
9+700
9+750
9+800
9+850
9+900
9+950

PROJEKT STAŁEJ ORGANIZACJI RUCHU

Droga powiatowa nr 1476 N Pasym - Dźwierzuty od km 2+149,92 do km 13+297

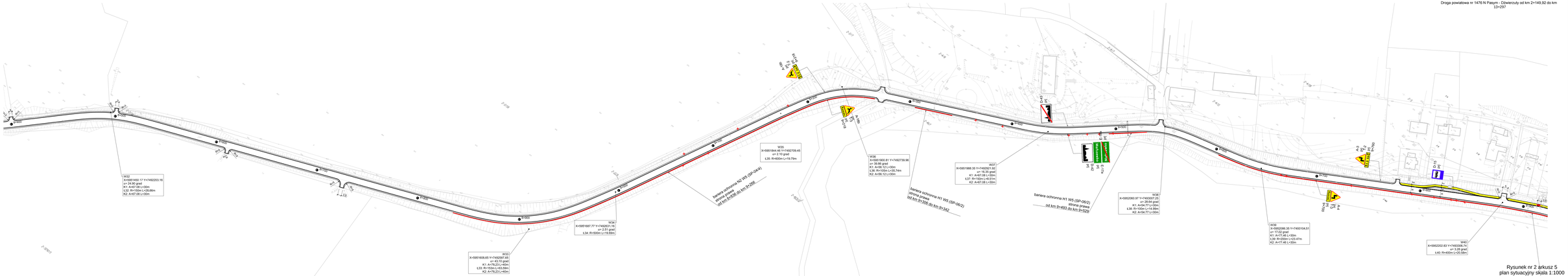
W32
X=5951450.17 Y=7492203.16
α= 24.36 grad
K1: A=67.08 L=30m
L32: R=150m L=28,66m
K2: A=67.08 L=30m
W33
X=5951608.65 Y=7492587.65
α= 17.22 grad
K1: A=78,21 L=40m
L33: R=153m L=63,59m
K2: A=78,21 L=40m
W34
X=5951687.77 Y=7492831.15
α= 2.51 grad
L34: R=500m L=19.89m
W35
X=5951844.46 Y=7492709.45
α= 2.10 grad
L35: R=600m L=19.79m
W36
X=5951950.81 Y=7492739.96
α= 39.96 grad
K1: A=56.12 L=30m
L36: R=150m L=35.74m
K2: A=56.12 L=30m
W37
X=5951988.35 Y=7492921.92
α= 16.05 grad
K1: A=67.08 L=30m
L37: R=450m L=16.55m
K2: A=67.08 L=30m
W38
X=5952060.97 Y=7493007.29
α= 28.99 grad
K1: A=54.77 L=30m
L38: R=150m L=14.58m
K2: A=54.77 L=30m
W39
X=5952086.38 Y=7493104.51
α= 17.22 grad
K1: A=77.46 L=30m
L39: R=200m L=23.47m
K2: A=77.46 L=30m
W40
X=5952202.83 Y=7493305.74
α= 3.28 grad
L40: R=400m L=20.58m
barriera ochronna N2 W5 (SP-04/4)
strona prawa
od km 9+508 do km 9+566
barriera ochronna H1 W5 (SP-06/2)
strona prawa
od km 9+306 do km 9+342
barriera ochronna H1 W5 (SP-06/2)
strona prawa
od km 9+493 do km 9+529
P-100
P-101
P-102
P-103
P-104
P-105
P-106
P-107
P-108
P-109
P-110
P-111
P-112
P-113
P-114
P-115
P-116
P-117
P-118
P-119
P-120
P-121
P-122
P-123
P-124
P-125
P-126
P-127
P-128
P-129
P-130
P-131
P-132
P-133
P-134
P-135
P-136
P-137
P-138
P-139

PROJEKT STAŁEJ ORGANIZACJI RUCHU

Droga powiatowa nr 1476 N Pasym – Dźwierzuty od km 2+149,92 do km 13+297

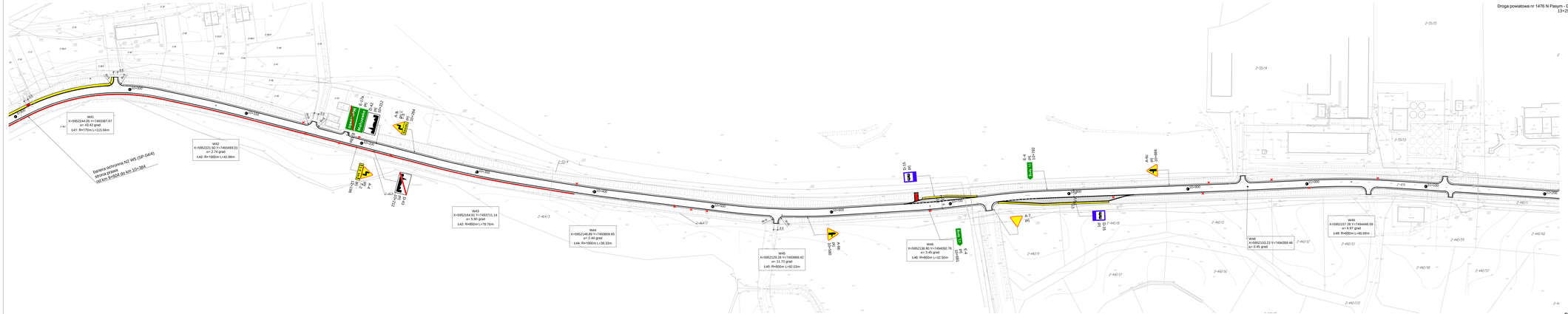
W41
X=5922244.05 Y=7493287.67
α= 43.42 grad
L41: R=170m L=115.94m
W42
X=5952221.50 Y=7493493.01
α= 2.74 grad
L42: R=1000m L=42.98m
Bariera ochronna N2 M5 (GP-04/4)
strona prawa
od km 0+000 do km 10+384
W43
X=5952164.91 Y=7493711.14
α= 5.90 grad
L43: R=850m L=78.76m
W44
X=5952148.89 Y=7493809.65
α= 2.49 grad
L44: R=1000m L=38.33m
W45
X=5952129.28 Y=7493968.42
α= 11.72 grad
L45: R=500m L=92.03m
W46
X=5952136.50 Y=7494092.76
α= 2.65 grad
L46: R=800m L=32.50m
W48
X=5952133.22 Y=7494269.46
α= 0.45 grad
W49
X=5952157.26 Y=7494446.59
α= 5.97 grad
L49: R=800m L=45.89m
A-7
p.6
D-18
p.1
E-4
p.24+782
A-4c
p.0+844
A-7
p.6
A-7
p.6
A-7
p.6

PROJEKT STAŁEJ ORGANIZACJI RUCHU

Droga powiatowa nr 1476 N Pasym - Dźwierzuty od km 2+149,92 do km 13+297

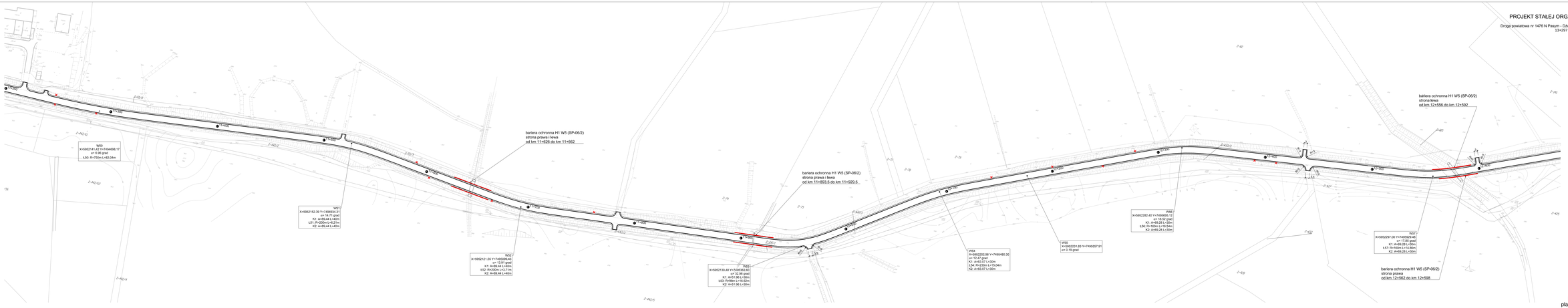

PROJEKT STAŁEJ ORGANIZACJI RUCHU

Droga powiatowa nr 1476 N Pasym - Dźwierzuty od km 2+149,92 do km 13+297

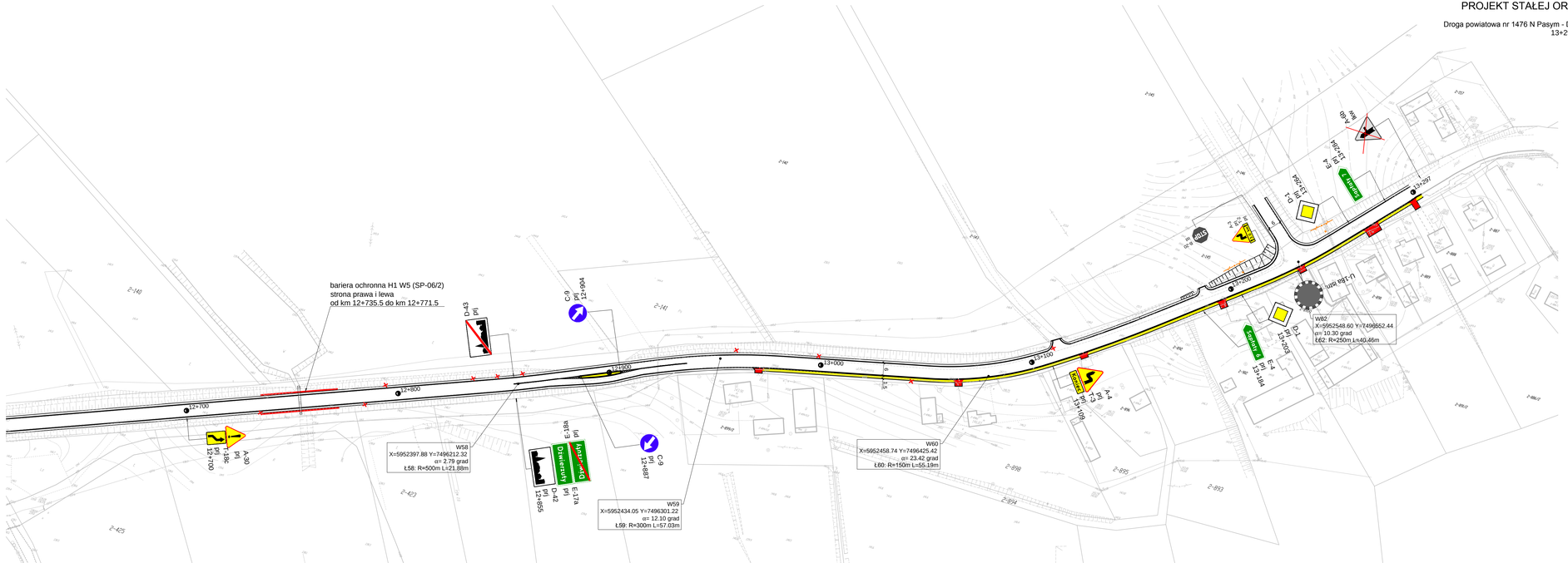

Rysunek nr 2 arkusz 8
plan sytuacyjny skala 1:1000